

# ملزمة الاجتماعيات

للسف السادس ابتدائي



07722228269



مكتبة الاستاذ العراقي

منهج  
2025

5+



## الوحدة الاولى

## محافظات وطننا العراق جغرافيا وتاريخيا وطننا العراق

س / اين يقع وطننا العراق من قارة اسيا ؟

ج/ يقع وطننا العراق في الجزء الجنوبي الغربي من قارة اسيا .

س/ اين يقع وطننا العراق من العالم العربي ؟

ج / يقع وطننا العراق في القسم الشمالي الشرقي من العالم العربي .

علل / تضاريس العراق متنوعة ؟

ج / نظرا لامتداد وطننا العراق من الشمال الى الجنوب ومن الشرق الى الغرب .

س/ اذكر انواع التضاريس في العراق ؟

ج / ١- المنطقة الجبلية : تنتشر في الأقسام الشمالية والشمالية الشرقية .

٢- المنطقة المتموجة : تمتد الى الجنوب الغربي من المنطقة الجبلية .

٣- السهل الرسوبي : يمتد في وسط وجنوب العراق .

4- الهضبة الغربية : في الأقسام الغربية والجنوبية الغربية من العراق

علل / يسافر الكثير من الناس الى المناطق الشمالية في فصل الصيف ؟

ج/ وذلك لاعتدال مناخها في فصل الصيف حيث يذهب الناس اليها لغرض الراحة والاستجمام

س/ ماهي مصادر المياه في وطننا العراق ؟

ج / ١- الأمطار والثلوج .

٢- المياه السطحية

٣- المياه الجوفية

**عرف المياه السطحية :-** وهي المياه التي تجري على سطح الأرض وتتمثل بالأنهار والروافد وفروعها والبحيرات ويعد نهر دجلة والفرات وشط العرب من اهم الموارد المائية في وطننا العراق .

س/ ما اهمية السدود والبحيرات ؟

ج / ١- انها مناطق لخرن المياه

٢- تستخدم لتوليد الطاقة الكهربائية .

٣- تمثل مناطق سياحية جميلة

### العراق بلد الحضارات

العراق بلد الحضارات اذ نشأت على ارضه حضارات عريقه مازالت آثارها شاخصة حتى وقتنا

حاضر والتي تذكرنا بتفوق الانسان العراقي القديم وبذكائه في بناء حضارته ومن اشهر تلك الحضارات ( الحضارة السومرية والأكدية والبابلية والاشورية )

س/ ماهي المدن الاسلامية التي بناها المسلمون لتكون مراكز ادارية وحضارية ؟

ج / ١- البصرة .

٢- الكوفة .

٣- بغداد

س/ ماهي القرى الزراعية التي ظهرت في الألف الثامن قبل الميلاد ؟

ج / ١- موقع نمريك شمال الموصل

٢- جرمو في جمجمال في السليمانية من القرى الزراعية التي ظهرت في الألف الثامن قبل الميلاد

٣- حسونه في الموصل



## محافظة نينوى

الموقع الجغرافي :

س/ ما هو الموقع الجغرافي لمحافظة نينوى ؟

ج/ تقع محافظة نينوى في القسم الشمالي الغربي من وطننا العراق .

التضاريس :

س/ ماهي المظاهر التضاريسية في محافظة نينوى ؟

ج/ 1- المنطقة الجبلية:- تقع في أقصى الشمال الشرقي من المحافظة والمتمثلة بجبال باكرمان و عقره

٢- المنطقة المتموجة :- تعد منطقة انتقالية بين المنطقة الجبلية والسهل الرسوبي واهم المرتفعات فيها مكحول و ابراهيم وعطشان وسنجان وعدي .

٣- منطقة الهضبة :- وتتمثل بهضبة الجزيرة التي تمتد من جنوب مرتفعات مكحول وعدي وسنجان شمالا وحتى البادية الغربية .

المناخ :

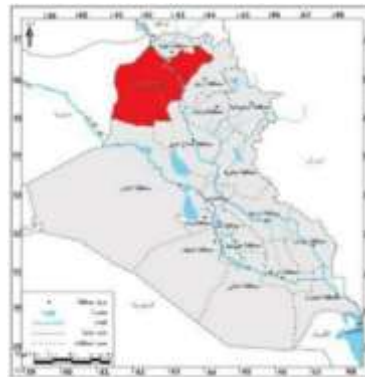
علل / تتميز محافظة نينوى بتنوع مناخها ؟

ج/ وذلك بسبب تنوع تضاريسها .

مناخ السهوب :- وهو مناخ انتقالي ما بين مناخ البحر المتوسط ومناخ الشبه الصحراوي وسمي بهذا الاسم نسبة إلى نباتات السهوب التي تسود منطقة العروض المدارية . ( مهم )

علل / سميت محافظة الموصل ( نينوى ) بأب الربيعين ؟

ج/ وذلك لان مناخ المحافظة يتميز بالاعتدال لاسيما خلال فصل الربيع والخريف لذا سميت ( بأب الربيعين )



الموارد المائية :

س/ ما هي أهم الموارد المائية في محافظة نينوى ؟

ج - المياه السطحية : وتتمثل بنهر دجلة الذي يخترق المحافظة من الشمال الى الجنوب ويعد الشريان الحيوي لمختلف الأنشطة الاقتصادية

٢- مياه العيون والينابيع :- تتوزع هذه المصادر المائية في العديد من اقسام المحافظة لاسيما التي تعددت استعمالاتها بين الزراعية والصناعية فضلا أن بعضها يشكل موقعا مهما للسياحة والاصطياف وكما يستعمل بعضها للعلاج من خلال معالجة العديد من الأمراض الجلدية كعيون حمام العليل .

س/ ما هي أهم المشاريع الاروائية في محافظة نينوى ؟

ج/ ١- مشروع ري الجزيرة الشمالي والجنوبي

٢- مشاريع السيطرة والخزن اهما سد الموصل نبذة تاريخية عن محافظة نينوى :

س/ ما هي الأهمية التاريخية لمحافظة نينوى ؟

ج/ ١- اتخذ الاشوريون محافظة نينوى دوله لهم واسسوا فيها خمس عواصم هي ( اشور ) و

( النمرود كالح ) و ( نيوى ) و ( دور شروكين خرسيد ) و ( الحضر )

٢- كما أصبح لها أهمية مميزة في العصرين الأموي والعباسي

علل / في العصر الإسلامي حرر العرب المسلمون نينوى في زمن اي خليفه ؟

ج / في زمن الخليفة الراشدي الثاني عمر بن الخطاب (رضي الله عنه ) من السيطرة الساسانية

علل / لقب نينوى بالموصل ؟

ج/لانها تصل بين الشام ومنطقة خورستان او بين الجزيرة والعراق .

س/ ما هي أهم المعالم التاريخية في نينوى ؟

ج/ ١- الجامع الكبير ( الجامع النوري )

٢- جامع النبي يونس ( عليه السلام )

٣- جامع النبي جرجيس ( عليه السلام )

4- الكثير من الكنائس والأديرة التاريخية

علل / لماذا لقيت نينوى بالحدباء ؟

ج / لان فيها منارة المسجد الكبير الثوري

س/ متى أصبحت نينوى محافظة ؟

ج / عند صدور قانون المحافظات رقم ( 159 ) لسنة ١٩٩٩م

س/ ماهي أهم المدن التاريخية في محافظة نينوى ؟

1- آشور : وهي العاصمة الدينية لبلاد آشور واسم الالههم الرئيس .

٢- نمرود ( كالح ) :- وهي ثاني عواصم الاشوريين ويعد الملك الاشوري ( شلمانصر الأول) مؤسسها ومن اشهر معالمها التاريخية الزقورة .

٣- نينوى - سميت المحافظة باسمها وهي ثالث عاصمة لاشوريين حكمها العديد من الملوك الاشوريين من اشهرهم الملك آشور بانيبال

4- دور شروكين ( خرسباد ) :- وهي العاصمة الرابعة لاشوريين التي شيدها الملك سرجون الثاني وهي مربعة تحيط بها اسوار وابواب متعددة

5- مدينة الحضر :- وتعد مدينة الحضر احدى المدن العربية التي امتازت بفنون العمارة والنحت واعمال المعادن وفنون الحرب ومن اهم ملوكها سنطروق الاول و سنطروق الثاني .



الثور المجنح



الملك الثور بانيبال



جامع النبي يونس ( عليه السلام )

## محافظة كركوك

الموقع الجغرافي :

علل / يتميز الموقع الجغرافي لمحافظة كركوك بأهمية كبيرة ؟ مهم

ج / لكونه يمثل الجسر الرابط بين محافظات شمال العراق من جهة وبين محافظات وسطه وجنوبه من جهة اخرى .

التضاريس :

علل / يمتاز سطح محافظة كركوك بتنوع مظاهر التضاريس الموجودة عليه بين التلال والهضاب والسهول

ج / وذلك لانها تقع في منطقة انتقالية بين المنطقة المتموجة ومنطقة السهل الرسوبي .

س/ ما هي ابرز المظاهر التضاريسية لسطح محافظة كركوك ؟

ج / ١- التلال :- وتتركز في الأقسام الجنوبية الغربية واهمها تلال حميرين وتلال نطف داغ .

٢- الهضاب :- وتتركز في الأقسام الشمالية الشرقية واهمها هضبة كركوك

٣- السهول :- وتتركز في معظم اقسام سطح المحافظة واهمها سهل حميرين وسهل الحويجة .

المناخ :

س/ ما هي صفات مناخ محافظة كركوك ؟

ج/ تقع محافظة كركوك ضمن مناخ السهوب وهو مناخ انتقالي بين مناخ البحر المتوسط الذي يتركز في الأقسام الشمالية والمناخ الشبه الصحراوي في جنوب المحافظة

الموارد المائية :

س/ ما هي أهم الموارد المائية في محافظة كركوك ؟

ج / ١- المياه السطحية :- تتمثل بالانهار والروافد التي تجري في المحافظة من أهمها .

أ- الزاب الصغير :- وهو احد روافد نهر دجلة يجري في الأقسام الشمالية الشرقية ويجري في محافظتي اربيل وكركوك

ب- العظيم : ويجري في الأقسام الجنوبية الغربية من المحافظة .

٢- العيون والينابيع :- تتبع هذه المياه من سفوح الجبال والمرتفعات ويعتمد توزيعها الجغرافي على كمية الأمطار الساقطة وتتركز مناطق العيون والينابيع في اغلب اقسام المحافظة ولاسيما في حميرين وكاني دوميلان .

**س/ ما هي أهم مشاريع السيطرة والخزن في محافظة كركوك ؟**

ج/ أهم مشاريع السيطرة والخزن هي سد الدبس ومشروع الحويجة على الزاب الصغير  
النبذة التاريخية عن محافظة كركوك :

مهم : اسم كركوك مشتق من كلمة ( كركر ) وتعني شعلة النار الملتهبة . مهم

**س/ عدد المظاهر التاريخية لمحافظة كركوك ؟**

ج / ١- المعابد والقصور والنصوص القانونية المدونة بالخط المسماري التي تعود الى  
(٣٠٠٠) سنة ق.م

٢- قلعة كركوك الشاخصة والتي تضم بين ثناياها معالم المنطقة القديمة كموقع جرمو وسوق كركوك .

**س/ متى أصبحت كركوك محافظة ؟**

ج/ كانت كركوك لواء تابعا الى ولاية الموصل عام ( ١٨٧٩ ) وفي عام ( ١٩٧٩ ) استبدل اسمه من لواء كركوك الى محافظة كركوك



قلعة كركوك

## محافظة صلاح الدين

الموقع الجغرافي :

س/ بماذا يتميز موقع محافظة صلاح الدين ؟

ج/ تتميز محافظة صلاح الدين بتعدد المحافظات التي تجاورها .

التضاريس :

س / بماذا تتميز تضاريس محافظة صلاح الدين ؟

ج/ تتميز تضاريس محافظة صلاح الدين بموقعها الفاصل ما بين المنطقة المتموجة شمالا ومنطقة السهل الرسوبي جنوبا .

س/ ما هي أهم المظاهر التضاريسية في محافظة صلاح الدين ؟

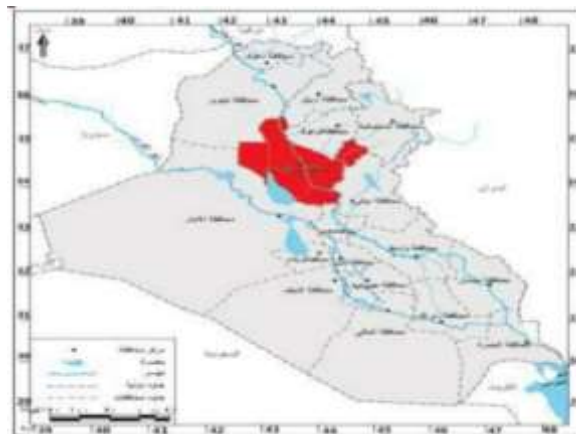
ج/ 1- المنطقة المتموجة : تقع هذه المنطقة في الأقسام الشمالية وتعد تضاريسها امتداد لتضاريس المنطقة المتموجة التي تتمثل بتلال حميرين ومكحول

٢- هضبة الجزيرة :- تقع هذه المنطقة في الأقسام الغربية من المحافظة وتمتد بين تلال حميرين ووادي الثرثار ويتميز سطحها بالتموج البسيط في معظم أجزائه .

٣- السهل الرسوبي :- يحتل الأقسام الجنوبية والجنوبية الغربية من المحافظة ويغلب عليه صفة الانبساط المناخ :

علل / المناخ السائد في محافظة صلاح الدين هو المناخ الشبه الصحراوي ؟

ج/ لانها تقع ضمن المنطقة الشبه المدارية الحارة حيث انعكس تأثيره على تحديد صفة المناخ السائد



الموارد المائية :

علل / اعتماد محافظة صلاح الدين على المياه السطحية والبحيرات الخزنية ؟

ج / وذلك لأن مناخ المحافظة يتميز بقلّة امطاره وانعكس ذلك على مصادر المياه .

س/ ما هي أهم الموارد المائية في محافظة صلاح الدين ؟

١- المياه السطحية :- وتتمثل بالاتي :

أ- نهر جلة :- يعد نهر دجلة الشريان الحيوي للأنشطة الاقتصادية في المحافظة .

ب- نهر العظيم :- ويجري في الأقسام الشرقية من المحافظة في قضاء طوز خرماتو

٢- المشاريع الاروائية :- يعد منخفض الثرثار الذي يقع في الأقسام الجنوبية بين محافظتي الانبار وصلاح الدين من اكبر المشاريع الاروائية في محافظة صلاح الدين .

منخفض الثرثار :- من اكبر المشاريع الاروائية يقع في الأقسام الجنوبية بين محافظتي الانبار وصلاح الدين ويعد من مصادر المياه الرئيسية في المحافظة، عرف

س ما هي أهم المشاريع السيطرة والخزن في محافظة صلاح الدين ؟

ج / سد سامراء :- من مشاريع السيطرة والخزن الواقع على نهر دجلة والذي يعد من أهم تلك

المشاريع اذ يقوم بتحويل قسم من مياه نهر دجلة الى منخفض الثرثار للاستفادة منه في خزن المياه وكذلك تغذية نهر الفرات خلال موسم الصيف عن طريق قناة الثرثار . مهم (عرف)

نبذة تاريخية عن محافظة صلاح الدين :

علل / سميت محافظة صلاح الدين بهذا الاسم ؟

ج/ لان اسم المحافظة يرتبط بأسم القائد صلاح الدين الأيوبي الذي حررها وحرر مدن عدة من البلاد العربية .

س/ ما هي أهم المدن التاريخية لمحافظة صلاح الدين ؟

ج / ١- مدينة تكريت :- ورد ذكرها في العديد من المصادر التاريخية ( الاشورية والاسلامية والرومانية )

٢- مدينة سامراء :- سميت مدينة سامراء بأسماء عدة منها سامرا وسومرا وسر من رأي .

علل / سميت مدينة تكريت بهذا الاسم ؟

ج / تكريت كلمة سريانية اصلها جاء من ( تجريت ) أي المتجر لان اهله كانوا يشتهرون بالتجارة والبيع والشراء

علل / سميت سامراء بهذا الاسم ؟

ج/ بسبب بناء حصن سومير الذي كان مانعا لدخول الأعداء الى هذه المدينة ومن كلمة سومير جاء اسم سامراء

س/ كم الفترة الزمنية التي بقيت فيها سامراء عاصمة للخلافة العباسية ؟

ج/ ظلت سامراء مقرا للخلافة العباسية مايقارب ( 58 عاما ) بعدها ترك الخليفة المعتمد بالله المدينة ليتخذ من بغداد عاصمة له قبل ستة اشهر من وفاته .

س/ ماهي اهم الآثار التاريخية في سامراء ؟

ج / ١- وجود بعض القصور كقصر العاشق والمعشوق .

٢- مسجدها الجامع ( جامع الملوية )

٣- دار الخليفة

4 - جامع أبي دلف

تعارف مهمة

١- تل الصوان :- من المواقع الأثرية الموجودة بالقرب من سامراء يرجع تاريخها الى الالف السادس ق.م. عثر فيه على ابنية استعمل في بناءها اللبن المقولب وكذلك عثر فيها على الأبنية والتماثيل .

٢- الروضة العسكرية :- حيث مرقد الامامين الهادي علي بن محمد بن علي بن مموس ( ٢١٢ - ٢٥٤ هـ ) وابنه الحسن العسكري الحسن بن علي بن محمد ( عليهما السلام )



مرقد الامامين العسكريين ( عليهما السلام )



القائد صلاح الدين الايوبي



جامع ابي دلف



منذنة الملوية

### محافظة ديالى

الموقع الجغرافي :

س/ ما هو الموقع الجغرافي لمحافظة ديالى ؟

ج/ تقع محافظة ديالى في القسم الأوسط من شرق العراق .

التضاريس :

علل / تنوع مظاهر السطح في محافظة ديالى ؟

ج / وذلك بسبب شكل محافظة ديالى والقريب من الشكل الطولي .

س/ ما هي أهم المظاهر التضاريسية في محافظة ديالى ؟

١- المنطقة المتموجة :- وتقع في الأقسام الشمالية والشمالية الشرقية من المحافظة وتعد تلال

حمرين اهم تلك المظاهر

٢- السهل الرسوبي :- ويشغل مساحة واسعة من سطح المحافظة ولاسيما في الأقسام الوسطى والجنوبية ويتميز بالانبساط التام في معظم أجزائه اذ لارتفاع معظم أراضيها عن ( ١٠٠ ) م فوق مستوى سطح البحر  
المناخ :

س / ماهي صفات المناخ السائد في محافظة ديالى ؟

ج / يسود في محافظة ديالى نوعان من المناخ هما :

١- مناخ السهوب :- ويتمثل في الأقسام الشمالية ويتميز بشتاء بارد وممطر وصيف معتدل .

٢- المناخ الشبه الصحراوي :- الذي يتمثل في الأقسام الوسطى والجنوبية ويتميز بارتفاع درجات الحرارة خلال فصل الصيف



الموارد المائية :

س/ ما هي أهم الموارد المائية في محافظة ديالى ؟

ج / ١- نهر ديالى :- يتكون من منبعين اثنين أحدهما في العراق والآخر في ايران ويصب في نهر دجلة جنوب مدينة بغداد ويعد الشريان الحيوي الذي يعتمد عليه سكان المحافظة في الأنشطة الاقتصادية ولا سيما الزراعية منها

٢- نهر العظيم :- يوجد النهر في منطقة العظيم ويجري في محافظتي ديالى وصلاح الدين .

س/ ما هي أهم مشاريع السيطرة والخزن في محافظة ديالى ؟

ج / ١- سد ديالى على نهر ديالى ٢- سد حميرين على نهر ديالى

٣- سد العظيم على نهر العظيم 4- مشروع خزان حميرين نبذة تاريخية عن محافظة ديالى :

علل / سميت ديالى سابقا ب ( لواء ديالى ) ؟

ج / نسبة الى نهر ديالى الرافد المهم الذي يروي معظم أراضيها .

س/ ما هي الاثار التاريخية في محافظة ديالى ؟

ج / ١- المعابد والقصور ( ثل أسمر اشنونا قديما) موقع خفاجي توتوب

٢- الرقم الطينية المدونه بالخط المسماري

س/ ما هي العصور التي سكن فيها العراقيون القدماء التلال الاثرية ؟

ج / عصور ما قبل التاريخ

١- عصر العبيد حوالي ستة الاف سنة ق.م

٢- عصر فجر السلالات في الألف الثالث ق.م

٣- العصر البابلي القديم في الاف الثاني ق.م

س / ما هي التسميات التي أطلقت على محافظة ديالى قديما ؟

ج / ١- لواء ديالى

٢- طريق خراسان ( العهد العباسي والعثماني )

٣- بعقوبه ( في اللغات الأرمية القديمة )

4- با عقوبا ( بيت العقوبة ) في العصور القديمة

- طريق خراسان :- تسمية اطلقت على ديالى في العهد العباسي والعثماني

## محافظة بغداد

الموقع الجغرافي :

س/ ماهو الموقع الجغرافي لمحافظة بغداد ؟

ج / تقع بغداد وسط العراق

بغداد : هي عاصمة جمهورية العراق واكبر مدنه من حيث عدد السكان وتعد المركز الاداري

والاقتصادي والتعليمي والثقافي وتقع وسط العراق . مهم

التضاريس :

س/ ما هي أهم المظاهر التضاريسية لمحافظة بغداد ؟

ج/ تقع محافظة بغداد ضمن منطقة السهل الرسوبي اذ تتميز اراضيها بالانبساط التام في معظم اقسامها اذ لا ترتفع معظم أراضيها عن ( ٣٠ م ) فوق مستوى سطح البحر . مهم

المناخ :

هي صفات المناخ السائد في محافظة بغداد في فصلي الصيف والشتاء ؟

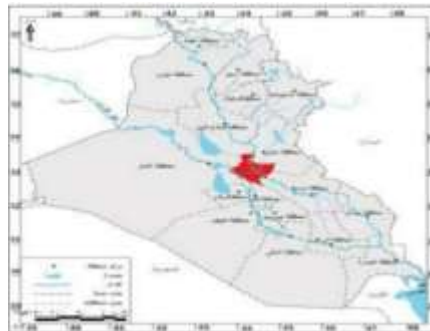
ج / تقع محافظة بغداد ضمن نطاق المناخ شبه الصحراوي الذي يتسم بقلة امطاره في فصل الشتاء بصيف حار جاف اذا تصل معدلات درجة حرارة في الصيف الى 45 م اما من حيث كمية الأمطار فتتسم بالتذبذب والقللة اذ تتراوح كمياتها ما بين ( ١٠٠ - ٣٠٠ ) ملم

الموارد المائية :

علل / يعد نهر دجلة الشريان الحيوي لمحافظة بغداد ؟

ج/ وذلك لانه يقسم المدينة الى جانبي الكرخ والرصافة الامر الذي أمدّها بأسباب النمو والتطور

العمراني



**نبذة تاريخية عن محافظة بغداد :**

**ما أن اسم بغداد اسم عراقي قديم بين ذلك ؟**

ج/ وذلك عن طريق الوثائق التاريخية والتنقيبات الأثرية التي أكدت أن اسم بغداد اسم عراقي قديم وان المدينة كانت موجودة قبل أن يبدأ ابو جعفر المنصور في بناء مدينته المدورة ( بغداد )

**س/ متى بني الخليفة العباسي ابو جعفر المنصور مدينة بغداد ؟**

ج / بني الخليفة العباسي ابو جعفر المنصور مدينته المدورة بغداد غربي نهر دجلة في منتصف القرن الثاني للهجرة عام ( 145 هـ ) واشتهرت بتخطيطها الدائري المحصن بسور واربعة ابواب هي ( باب الشام و باب البصرة و باب خراسان و باب الكوفة )

**س / متى اصبحت بغداد عاصمة للعراق ؟ مهم**

ج / في العصر الحديث اصبحت بغداد عام ١٩٢١ عاصمة للملكة العراقية وفي عام 1958م عاصمة للجمهورية العراقية واصبحت بغداد محافظة بعد صدور قانون المحافظات رقم ١٠٩ السنة ١٩٩٩م.

**س ما هي أهم المعالم التاريخية والحضارية في محافظة بغداد ؟**

ج / ١- المشهد الكاظمي :- ويضم مرقد الامامين موسى بن جعفر ( الكاظم ) ١٢٨ - ١٨٣ هـ

وحفيده محمد بن علي بن موسى ( الجواد ) ١٩٠ - 220 هـ ( عليهما السلام ) يقع في جانب الكرخ في منطقة الكاظمية .

٢- مرقد الامام الاعظم : وهو مرقد الشيخ ابو حنيفة النعمان بن ثابت الكوفي ٨٠ - ١٥٠ هـ

( رضي الله عنه ) احد تلاميذ الامام جعفر الصادق ( عليه السلام ) مؤسس المذهب الحنفي ويقع مرقداه في جانب الرصافة في منطقة الأعظمية

٣- الكنائس القديمة :- كنيسة الاتين الكاثوليك في منطقة الشورجة وكنيسة الأرمن الأرثوذكس في ساحة الميدان وتعرف بكنيسة مريم العذراء .

4 - مواقع اخرى مثل المدرسة المستنصرية والقصر العباسي والسراي والقشلة .

## محافظة الانبار

## الموقع الجغرافي :

. تعد محافظة الانبار من اكبر محافظات وطننا العراق من حيث المساحة . مهم

## التضاريس :

س/ ما هي أهم المعلم التضاريسية لمحافظة الانبار ؟

ج/ على الرغم من اتساع محافظة الانبار من حيث المساحة تكاد تخلو من الاشكال التضاريسية البارزة ويقسم سطحها الى :-

١- الهضبة الجزيرة :- وتقع في الجهة الشمالية من المحافظة وتحديدا الى الشمال من مجرى نهر الفرات وشرقه

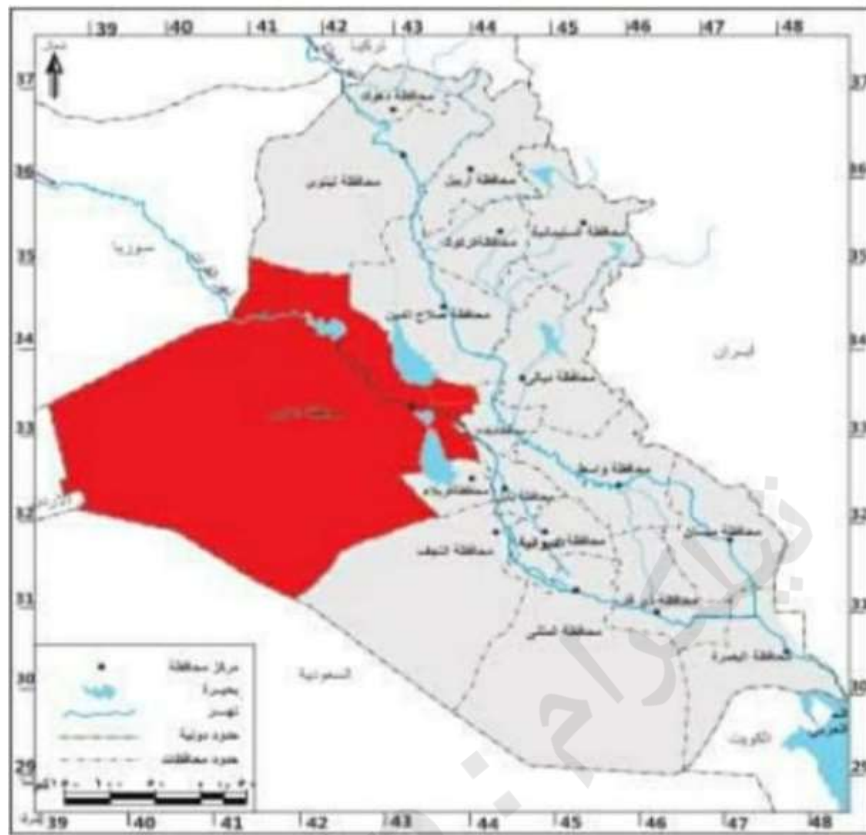
٢- السهل الرسوبي :- ويشغل المناطق التي تقع حول مجرى نهر الفرات ويزداد اتساعه كلما

تقدمنا با تجاه الجنوب الشرقي وتتميز اراضيها بالانبساط في معظم اجزائه

٣- الهضبة الغربية :- وتشغل القسم الأكبر من مساحة المحافظة

## المناخ :

**صفات المناخ السائد في محافظة الانبار ؟ ج /** تقع المحافظة ضمن منطقة المناخ الصحراوي الذي يتميز بارتفاع المدى الحراري ولاسيما خلال فصل الصيف اذ ترتفع درجات الحرارة خلال النهار لتصل الى اكثر من ( 48 ) م بينما تنخفض في اثناء الليل لتصل الى 15 م اما امطارها فتتسم بالقلّة والتذبذب



الموارد المائية :

علل / قلة الموارد المائية في محافظة الانبار ؟

ج/ لان مناخ المحافظة والذي تميز بقلته امطاره انعكس على مصادر المياه واقتصر على المياه السطحية وبعض مكامن المياه الجوفية .

س/ ما هي أهم الموارد المائية في محافظة الانبار ؟

ج / ١- المياه السطحية :- وتتمثل تلك المصادر بنهر الفرات الذي يدخل محافظة الانبار من جهتها الغربية عند مدينة القائم ويعد النهر المصدر الرئيس لمختلف الأنشطة الاقتصادية

٢- المياه الجوفية :- وتوجد في مناطق المرتفعات وبطون الأودية ويرتبط وجودها وغزارتها بمواسم سقوط الأمطار ومن أهم مناطقها كبيسة والرحالية.

س/ ما هي أهم مشاريع السيطرة والخزن في محافظة الانبار ؟

ج / ١- سدة الرمادي :- تقع على نهر الفرات ويمكن عن طريقها تحويل قسم من مياه النهر خلال فصل الشتاء الى بحيرة الحبانية عن طريق جدول الورار كما يمكن اعادة المياه المخزونة عن طريق جدول

الذبان الى نهر الفرات وعند حدوث الفيضانات الكبيرة يحول قسم كبير من المياه الزائدة من بحيرة الحبانية الى بحيرة الرزازة عن طرق جدول تخلية المجرة .

٢- سد حديثة :- يقع على نهر الفرات شمال مدينة حديثة تقع خلفه بحيرة حديثة .

**س/ ما هي أهم المشاريع الاروائية في محافظة الانبار ؟**

ج / ١- جداول ري الفرات الواقعة بين مدينة الفلوجة وسدة الهندية

٢- البحيرات الخزنية فيها ومنها بحيرة الحبانية وبحيرة الرزازة التي تقع بين محافظتي الانبار وكربلاء

**تعريف مهمة**

١- **جدول الورار :-** جدول يقوم بنقل مياه نهر الفرات الى بحيرة الحبانية خلال فصل الشتاء .

٢- **جدول الذبان :-** جدول يقوم بأعادة المياه المخزونة في بحيرة الحبانية الى نهر الفرات .

٣- **تخلية المجرة :-** جدول عن طريقة يتم تحويل قسم من المياه الزائدة من بحيرة الحبانية الى بحيرة الرزازة خاصة في وقت الفيضانات الكبيرة .

**نبذة تاريخية عن محافظة الانبار :**

**س/ من الذي بني مدينة الانبار ؟**

ج / وهي مدينة حديثة العهد بناها الوالي العثماني ( مدحت باشا ) في اثناء ولايته على بغداد عام (١٨٧٢ - ١٨٩٩)

**س/ ما هو سبب التسمية الحالية لمحافظة الانبار ؟**

نسبة لمدينة الانبار التاريخ الت بنت في عبد المالك الدار

**علل / سميت الانبار ب ( لواء الدليم ) ؟**

ج / نسبة الى عشائر الدليم الذين سكنوا فيها

**س / ما هي أهم المدن التاريخية الرئيسية في محافظة الانبار ؟**

ج/ ١- مدينة عنه :- ورد ذكرها في النصوص البابلية والاشورية وربما يكون اسمها قد اشتق من اسم الالهة انا السومري ومن آثارها الشاخصة منذنتها المثمنة العالية وقلعتها .

٢- مدينة هيت :- اشتهرت عبر العصور السومرية والبابلية والاشورية بأنها مصدر لمادة القير من آثارها الشاخصة قلعة هيت ومنارة الفاروق .

**تعريف مهمه :**

**قلعة هيت :-** واحدة من الاثار التاريخية في محافظة الانبار وقد بنيت منذ زمن قديم على تلة مرتفعة .

**منارة الفاروق :-** هي منارة عالية في قلعه هيت بمحافظة الانبار انشأت في زمن الخليفة الراشدي عمر بن الخطاب (رضي الله عنه )

س/ ما هي أهم الآثار الشاخصة في محافظة الانبار ؟

ج/ ١- المنذنة المثمنة وقلعتها .

٢- قلعة هيت

٣- منارة الفاروق .



سد الرمادي



سد حديثة

# انت مدرس ؟

## نسويك ملزمة خاصة بيك

بحقوقك ( اسمك ورقمك ومعرف التواصل الاجتماعي ) ⚡

ملكيتها تكون الك تكدر تبيعها او تنشرها مجاناً انت حر. ⚡

اسعار جداً رخيصة توصل 15 الف. ⚡

تستلمها خلال 10 ساعات. ⚡

مكتبة الاستاذ العراقي

تواصل معنا على :

تليگرام @stadvip

واتساب 07722228269



## محافظة واسط

الموقع الجغرافي :

س/ ماهو الموقع الجغرافي لمحافظة واسط ؟

ج / تقع محافظة واسط في القسم الشرقي الأوسط من منطقة السهل الرسوبي .

التضاريس :

علل / تتميز اراضي محافظة واسط بالانبساط ؟

ج/ وذلك لان محافظة واسط جزء من السهل الرسوبي المنبسط القليل الانحدار اذ لا ترتفع كثيرا عن مستوى ( ٢٠ ) م فوق سطح البحر باستثناء المناطق الشرقية .

المناخ :

علل / يعد مناخ محافظة واسط جزء من المناخ الصحراوي ؟

ج/ وذلك لوقوع محافظة واسط في المنطقة شبه المدارية الذي يتميز بارتفاع درجات الحرارة ومستوى الجفاف صيفا واعتداله شتاء

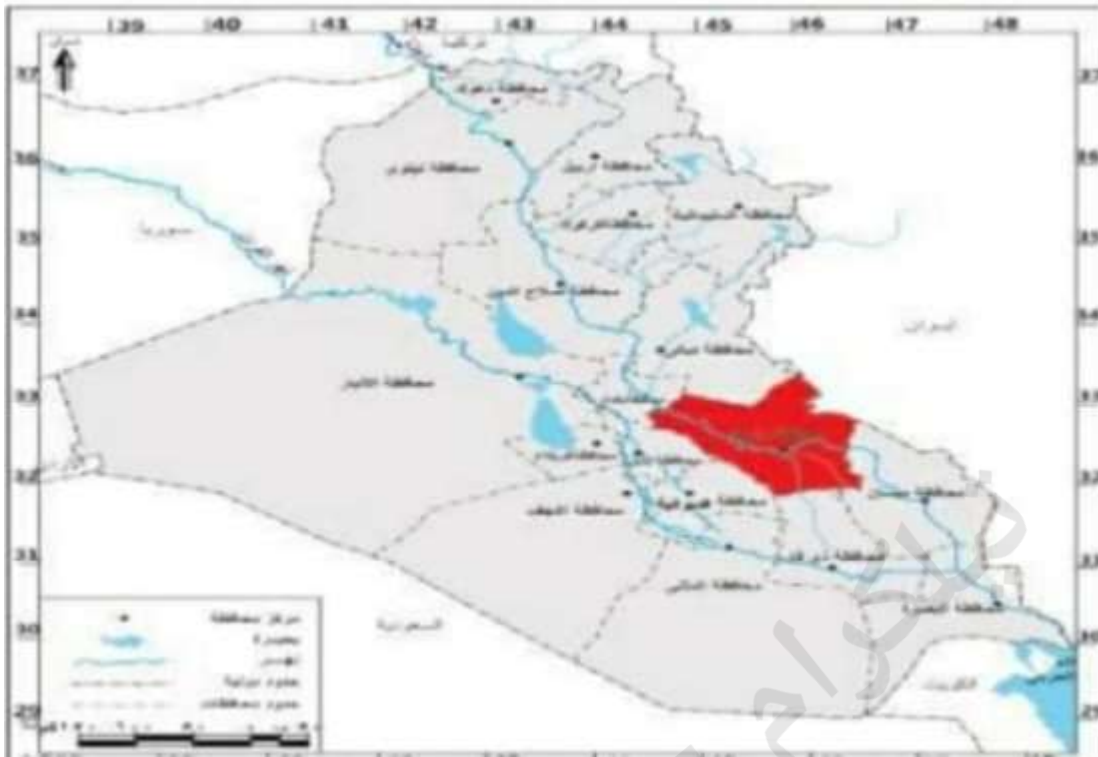
الموارد المائية :

س/ ما هي أهم الموارد المائية في محافظة واسط ؟

ج / ١- نهر دجلة :- يعد نهر دجلة الشريان الحيوي للأنشطة الاقتصادية في المحافظة  
٢- نهر الدجيلية :- هو احد فروع نهر دجلة يتفرع من الجهة اليمنى لنهر دجلة قبل سدة الكوت.  
٣- نهر الغراف :- هو احد فروع نهر دجلة يتفرع من الجهة اليمنى لنهر دجلة قبل سدة الكوت  
ويغذي النهر العديد من المشاريع الاروائية والأراضي الزراعية بين محافظتي واسط وذي قار

س/ ما هي أهم مشاريع السيطرة والخزن في محافظة واسط ؟

ج/ تعد سدة الكوت الواقعة على نهر دجلة أهم تلك المشاريع



نبذة تاريخية عن محافظة واسط :

علل / سميت واسط بهذا الاسم ؟

ج/ سميت المحافظة بهذا الاسم نسبة إلى مدينة واسط الأثرية التي تقع وسط العراق .

س/ من بني مدينة واسط ؟

ج / أمر ببنائها الحجاج بن يوسف الثقفي عام ( ٧٨ هـ ) وانجزت عام ( ٨٣ هـ ) لتكون مقرا جديدا لجنوده .

س/ ما معنى اسم واسط ؟

ج / معنى الاسم يعود الى ان الموقع الذي اختاره الحجاج لبناء مدينته كان يسمى واسط القصب او الان موقعها كان وسط بين البصرة والكوفة .

س/ متى اصبحت واسط محافظة ؟

ج / بعد صدور قانون المحافظات رقم ( 159 ) سنة ١٩٩٩

س/ ما هي أهم المعالم الحضارية والتاريخية في محافظة واسط ؟

ج / ١- مسجدها الجامع

٢- فصرها الشامخ المعروف بالقبة الخضراء

٣- مدينة واسط الأثرية

4- هناك العديد من التلال مثل تل النعمان واثار النجمي

**تل النعمان :-**

. وهي من التلال المنتشرة في محافظة واسط والتي تعد من أهم معالمها الحضارية والاثرية عرف  
اثار النجمي

### محافظة بابل

**الموقع الجغرافي :**

س / ما هو الموقع الجغرافي لمحافظة بابل ؟

ج/ تقع محافظة بابل في القسم الشمالي من منطقة الفرات الاوسط .

س / عدد محافظات منطقة الفرات الاوسط ؟

ج / منطقة الفرات الاوسط تضم المحافظات التالية ( بابل - كربلاء - الديوانية - النجف - المثنى )

**التضاريس :**

س / ما هي تضاريس محافظة بابل ؟

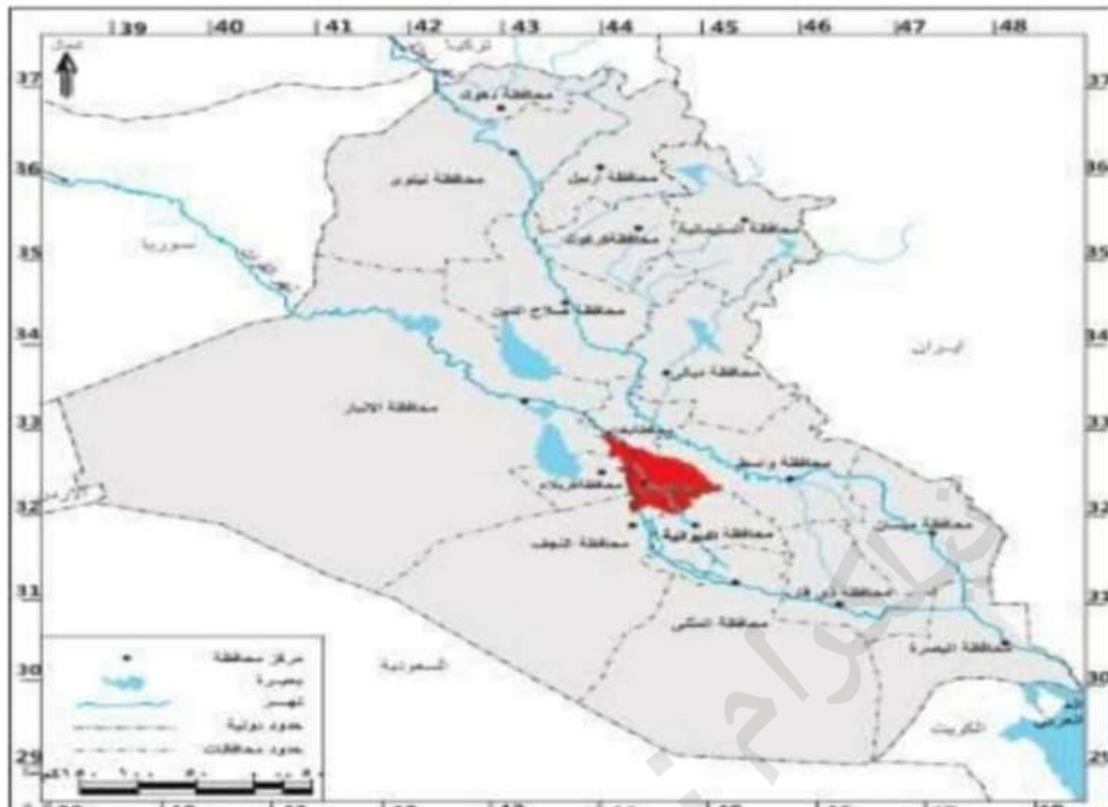
ج / تعد محافظة بابل جزءا من منطقة السهل الرسوبي الذي يتميز بانبساطه اذ يتراوح معدل ارتفاع

ارضها بين (20-40 ) م فوق مستوى سطح البحر .

**المناخ :**

س/ ما هي صفات المناخ السائد في محافظة بابل ؟

ج / تقع المحافظة ضمن المناخ الصحراوي الذي يتميز بارتفاع معدلات درجات الحرارة ولا سيما خلال  
فصل الصيف واعتداله خلال فصل الشتاء اما امطارها فتكون قليلة ومتذبذبة وتتراوح كمياتها بين ( 150 -  
300 ) ملم .



الموارد المائية :

س / ما هي أهم الموارد المائية في محافظة بابل ؟

ج / تتمثل الموارد المائية في المحافظة بنهر الفرات وتفرعاته وتعد عصب الحياة لسكان المحافظة

ومن أهم تلك المصادر :

1- شط الحلة :- ويجري في القسم الجنوبي الشرقي من المحافظة .

٢- شط الهندية :- يمثل مجرى نهر الفرات والذي يتفرع جنوب مدينة الكفل الى فرعين هما

( شط الكوفة وشط الشامية )

س / ما هي أهم المشاريع الاروائية في محافظة بابل ؟

ج/ سدة الهندية التي تقع في مدينة الهندية نبذة تاريخية عن محافظة بابل :

س/ ما هي أهم المعالم الحضارية والتاريخية في بابل ؟

ج / ١- تعد مدينة بابل من أهم المدن العراقية إذ تعد جنانها المعلقة واسوارها من احدى عجائب الدنيا السبع

٢- وقد كان لها منزلة عظيمة ولا سيما في عهد ملكها السادس حمورابي ومن اهم آثارها الشاخصة لمدينة السب

أ- المسرح البابلي ( الاغريقي )

ب- انموذج بوابة عشتار الأصلي

ج- شارع الموكب والقصر الجنوبي لملك بابل المعظم نبوخذ نصر الثاني .

د- القصر الشمالي والذي وجد في إحدى ساحاته تمثال اسد بابل وهو رمز الالهة عشتار .

**س / ما هي أهم المدن التاريخية لمحافظة بابل ؟**

ج / ١- مدينة كيش ( تل الاحيمر ) : وهي المدينة التي عاش فيها الملك الاكدي سرجون الأول الذي اسس اول امبراطورية في العالم القديم واشتهرت المدينة بزقورتها الحمراء.

٢- مدينة بوريا ( برسبا نمرود ) .: لقد كان للمدينة أهمية في الديانة البابلية لانها كانت مركزا العبادة الاله ( نابو) ونشاهد أطلال المدينة بناء شاهقا يرتفع عن مستوى سطح

الأرض وهو برج المدينة والمدرج ( زقورتها ) التي كانت تزدهر بالوانها وطبقاتها السبع

**س/ متى اصبحت بابل محافظة ؟**

ج / بعد تشكيل الحكومة العراقية في شهر اب عام ١٩٢١ اصبحت تعرف ب ( لواء الحلة) وفي

نيسان ١٩٧٠ استبدل اسمها الى محافظة بابل نسبة الى مدينة بابل التاريخية. مهم

### محافظة كربلاء المقدسة

الموقع الجغرافي :

س/ ما هو الموقع الجغرافي لمحافظة كربلاء ؟

ج/ تقع محافظة كربلاء المقدسة في القسم الغربي الأوسط من وطننا العراق حافة منطقة الهضبة الغربية

التضاريس

\* تقع محافظة كربلاء تضاريسيا ضمن منطقة السهل الرسوبي والهضبة الغربية. مهم

س / ما هي أهم المظاهر التضاريسية لمحافظة كربلاء المقدسة ؟

ج/ ١- تقع اراضي الاقسام الشرقية والوسطى ضمن منطقة السهل الرسوبي .

٢- اما الاقسام الغربية فهي ضمن منطقة الهضبة وتتميز اراضيها بالانبساط تتخللها بعض الوديان

المناخ :

س/ ما هو المناخ السائد في محافظة كربلاء ؟

ج / تتميز المحافظة بسيادة المناخ الصحراوي فيها اذ ترتفع درجات الحرارة خلال موسم الصيف تتجاوز ( 45 ) أما في موسم الشتاء فتتميز بالاعتدال في معظم أقسام المحافظة اما امطارها فتتسم بالتذبذب اذ تتراوح كمياتها ما بين ( ١٠٠ - ٣٠٠ ) ملم .



الموارد المائية :

علل / اقتصرت الموارد المائية في كربلاء على نهر الفرات والمياه الجوفية ؟

ج / وذلك بسبب المناخ الصحراوي للمحافظة وقلة الامطار .

س / ما هي أهم الموارد المائية في محافظة كربلاء ؟

ج / ١- نهر الفرات وجداوله : وتتمثل بشط الهندية الذي يعد المصدر الرئيس للمياه في المحافظة ويجري في الأقسام الشرقية وتشرف المحافظة من جهة الشمال على بحيرة الرزازة

التي تقع بين محافظتي كربلاء المقدسة والانبار

٢- المياه الجوفية :- وتتمثل بالواحات والعيون والينابيع التي يعتمد عليها سكان الاقسام الغربية

المحاذية للهضبة الغربية في نشاطهم الاقتصادي ومن أهم تلك العيون عين التمر ( شثاة ) .

**عين التمر ( شثاة ) :-** هي من أهم العيون الموجودة في محافظة كربلاء المقدسة يعتمد عليها سكان الاقسام الغربية المحاذية للهضبة الغربية في نشاطهم الاقتصادي . عرف

**نبذة تاريخية عن محافظة كربلاء المقدسة :**

س / ما هو أصل تسمية كربلاء ؟

ج / يعود أصل تسمية كربلاء كما تذكر المصادر الى اصل بابلي .

س/ من هم الولاة المسؤولين عن تطوير مدينة كربلاء ؟

ج / أمر الوالي العثماني ( مدحت باشا ) بتطوير مدينة كربلاء واطاف اليها العديد من الدوائر

الحكومية والاسواق وبنى فيها محلة العباسية كما انجز السلطان العثماني ( سليمان القانوني )

مهمة حفر نهر الفرات سمي انذاك ب نهر السليماني والذي يعرف اليوم بنهر الحسينية .

النهر السليماني :- هو النهر الذي أمر السلطان سليمان القانوني بحفرة من نهر الفرات في مدينة كربلاء ويعرف اليوم بنهر الحسينية عرف مهم

س / ماذا كانت تسمى محافظة كربلاء في السابق ؟ ومتى اصبحت محافظة ؟

ج/ كانت تسمى سابقا ( لواء كربلاء ) وأصبحت محافظة بعد صدور قانون المحافظات رقم 159

السنة ١٩٩٩

س / ماهي أهم المراكز الدينية في محافظة كربلاء ؟

ج / ١- الروضة الحسينية : وتضم مرقد الامام الحسين بن علي الشهيد ( 4 - 61 هـ ) سبط النبي محمد ( صلى الله عليه واله وسلم ) وابنائهم ( عليهم السلام ) وشهداء واقعة الطف الذين استشهدوا معه عام 61 هـ

٢- الروضة العباسية :- وتضم مرقد الامام العباس بن علي بن ابي طالب ( ابو الفضل ) ( ٢٩ - 61 هـ ) عليه السلام الذي استشهد في واقعة الطف عام 61 هـ. وتقع الروضة الى الشمال الشرقي من العتبة الحسينية ، كما توجد في المحافظة مرقد دينية مقدسة أخرى.

س / ما هي أهم المواقع التاريخية في كربلاء ؟

ج / ١- قصر الأخيضر  
٢- خان النخيلة ( خان الربع )  
عرف / قصر الأخيضر :- يقع قصر الأخيضر الواسع والمتعدد الأجزاء والمرافق داخل حصن منيع يقع في البادية جنوب غربي كربلاء

عرف / خان النخيلة او خان الربع : سمي بخان الربع لانه يقع تقريبا في ربع المسافة ما بين كربلاء والنجف وكان هذا الخان مخصصا لراحة المسافرين والزائرين الذين يقصدون العتبات المقدسة فيها .

علل / سمي خان النخيلة ب ( خان الربع ) ؟

ج/ لانه يقع تقريبا في ربع المسافة بين النجف وكربلاء .



مرقد الامام العباس ( عتبة السلام )



مرقد الامام الحسين ( عتبة السلام )

### محافظة الديوانية ( القادسية )

الموقع الجغرافي :

س / ما هو الموقع الجغرافي لمحافظة الديوانية ؟

ج/ تحتل محافظة الديوانية بالجزء الجنوبي الأوسط من السهل الرسوبي .

التضاريس :

س / ما هي أهم المظاهر التضاريسية لمحافظة الديوانية ؟

ج / تعد محافظة الديوانية جزءاً من منطقة السهل الرسوبي الذي يتصف بقلّة انحدارة وانبسطة التام

علل / تعد محافظة الديوانية جزءاً من منطقة السهل الرسوبي ؟

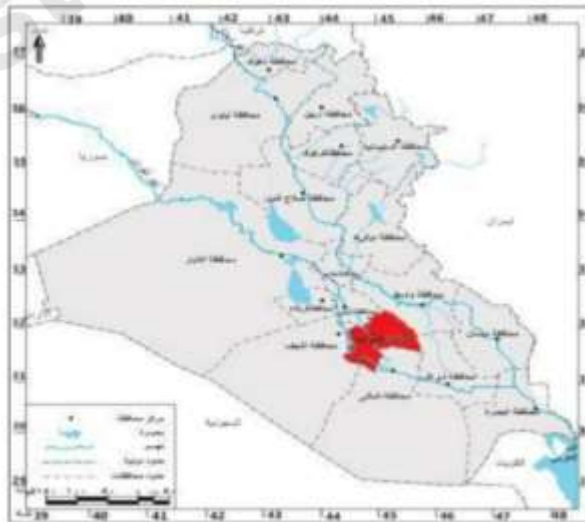
ج / اذ يتراوح ارتفاع معظم أراضيها بين ( 4 - ١٢ ) م ويشغل السهل الرسوبي مساحة واسعة

من أقسام المحافظة باستثناء الأقسام الجنوبية الغربية التي تتصف بسيادة الكثبان الرملية .

المناخ :

س/ ما هي صفات المناخ السائد لمحافظة الديوانية ؟

ج / تقع محافظة الديوانية ضمن المناخ الصحراوي الذي يتصف بارتفاع درجات الحرارة في موسم الصيف واعتداله في موسم الشتاء اما امطارها فتتسم بالتذبذب



الموارد المائية :

س / ما هي أهم الموارد المائية في محافظة الديوانية ؟

س / ما هي أهم تفرعات نهر الفرات في محافظة الديوانية ؟

ج/ يعد نهر الفرات وتفرعاته الشريان الحيوي لمحافظة الديوانية ونظرا لتعدد تفرعاته في المحافظة يمكن تقسيمها على الاقسام الاتية :-

١- نهر الفرات ( شط الديوانية ) : وهو احد فروع شط الحلة .

٢- شط الشامية : وهو احد تفرعات شط الهندية بعد مدينة الكوفة .

٣- شط الدغارة : وهو احد تفرعات شط الحلة .

4- شط الشنافية : وهو امتداد لشط الكوفة .

نبذة تاريخية عن محافظة الديوانية :

علل / سميت محافظة الديوانية بأسم محافظة القادسية ؟ مهم

ج / وذلك نسبة الى موقعة القادسية .

س / ما هي أهم المدن الاثرية ( التاريخية ) في الديوانية ؟

ج / ١- مدينة نجر

٢- مدينة ايسن ( ايشان البحر بات )

تعريف مهمة :

١- مدينة نجر :- تعد مدينة كفر الأثرية من المدن العراقية القديمة المهمة التي اشتهرت بحضارتها العريقة عبر العصور السومرية والبابلية حتى نهاية العصر العباسي وهي مركز عبادة الاله السومري الليل ( اله الهواء )

٢- مدينة ايسن ( ايشان البحر بات ) :- وهي من المدن العراقية القديمة وتعد من مدن التماس

الحضاري السومري - الاكدي وكانت في بداية العصر البابلي القديم ( ٢٠٠٠ ق.م ) مركز الاشعاع الحضاري والمحور السياسي لبلاد الرافدين .

٣- لبت عشتار :- هو الملك الأموري الذي ترك لنا قانون سبق قانون حمورابي بنحو قرنين من

الزمن وقد دون باللغة السومرية وبقيت منه ( ٣٧ ) مادة قانونية واجزاء من المقدمة والخاتمة

4- الليل :- هو اله الهواء الذي كان معروفا في مدينة نجر التاريخية في محافظة الديوانية والتي كانت تعد مركزا لعبادته .

س / متى اطلق على محافظة الديوانية تسمية ( لواء الديوانية )

ج/ بعد تشكيل الحكومة العراقية في شهر آب من عام ١٩٢١م

س/ متى أصبحت الديوانية محافظة ؟

ج / بعد صدور قانون المحافظات رقم (١٠٩) لسنة 1969م

### محافظة النجف الاشرف

الموقع الجغرافي :

س/ ما هو الموقع الجغرافي لمحافظة النجف الاشرف ؟

ج / تقع محافظة النجف في القسم الغربي من وطننا العراق .

التضاريس :

س ما هي أهم المظاهر التضاريسية لمحافظة النجف ؟

ج / ١- السهل الرسوبي : يضم السهل الرسوبي الاقسام الشمالية الشرقية منها ويشكل نسبة تصل الى قرابه ( 5 % ) من مساحة المحافظة ويتميز بالانبساط التام في معظم اقسامه

٢- الهضبة الغربية: تضم الأقسام الغربية والشمالية الغربية وتشكل نسبة ( ٩٠ % ) من مساحة المحافظة اذ تتميز اراضيها بسيادة الكثبان الرملية والتلال التي تتسم بالارتفاع كلما اتجهنا غربا .

المناخ :

س / ما هي صفات المناخ السائد في محافظة النجف الاشرف ؟

ج / تقع محافظة النجف ضمن نطاق المناخ الصحراوي الحار الأمر الذي انعكس تاثيره على تحديد صفة المناخ السائد والذي يتميز بصيف حار جاف وبشتاء معتدل واما من حيث كمية الأمطار ، بلقطة والتذبذب اذ تصل الى اقل من 150 ملم .

الموارد المائية :

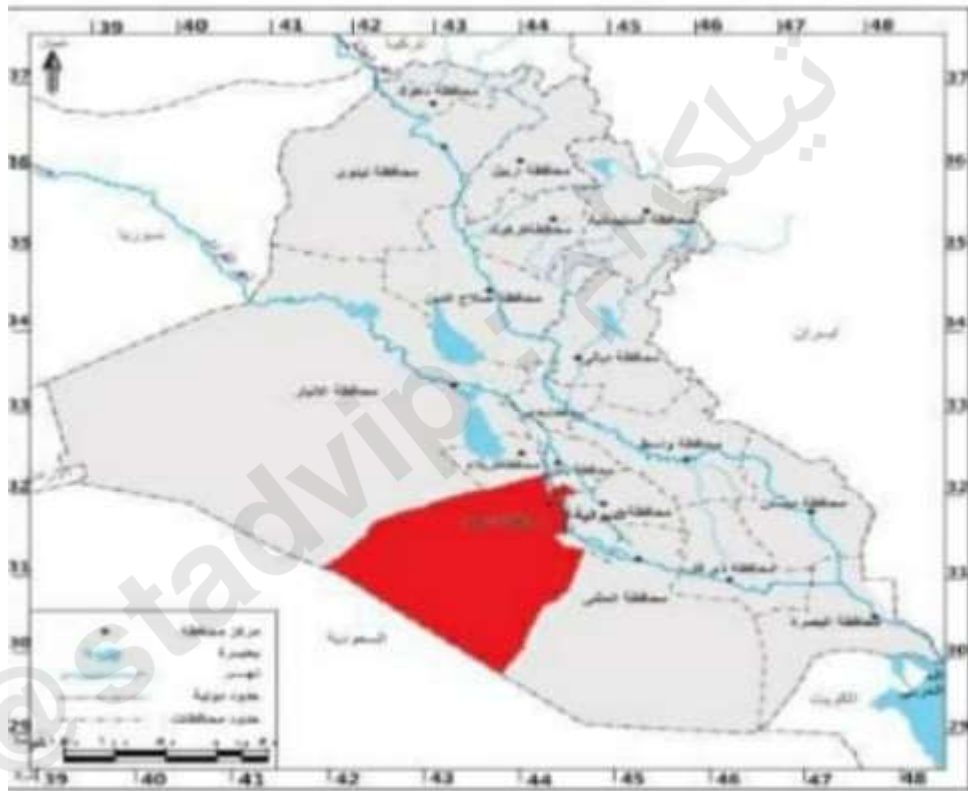
علل / اقتصرت الموارد المائية في محافظة النجف على المياه السطحية ؟ مهم

ج / وذلك بسبب مناخ المحافظة الذي يتميز بقلة امطاره .

س / ما هي أهم الموارد المائية في محافظة النجف ؟

ج / ١- نهر الفرات وتفرعاته التي تمثلت بشط الكوفة وشط العباسية المتفرع من شط الهندية

٢- تعتمد المحافظة على المياه الجوفية في الأقسام الغربية منها .



نبذة تاريخية عن محافظة النجف الاشرف :

علل / لقبت محافظة النجف بالربوه ؟

ج / وذلك لارتفاع هضبتها

علل / لقبت محافظة النجف بوادي السلام ؟

ج/ نسبة الى مقبرتها الكبرى

س/ من اي جاءت كلمة النجف ؟

ج / كلمة النجف لفظ عربي جمعه ( نجاف ) ومعنى النجفة ( التل ) وتضم مدينة النجف مرقد الامام علي بن ابي طالب ( عليه السلام )

علل / سميت محلة الغازية بهذا الاسم ؟

ج / نسبة الى الملك غازي في العهد الملكي الذي شيدت في عهده هذه المحلة

س/ صف مرقد الامام علي بن ابي طالب ( عليه السلام ) وما تحويه ؟

ج / يمتاز بقبته الذهبية الشاخصة ويحتوي على نفائس لا تقدر بثمن من هدايا الملوك والرؤساء والساطين

س / متى استحدثت النجف كمحافظة ؟

ج / كانت النجف قضاء تابعا ل ( لواء كربلاء ) سابقا وفي عام 1976 اصبحت محافظة ومركزها النجف

س / ما هي أهم المدن التاريخية في محافظة النجف الاشرف ؟

ج / ١- مدينة الحيرة :- وهي عاصمة المناذرة وقاعدة حكمهم ومن اشهر ملوكها عمرو بن عدي بن بن نصر ومن أهم الآثار التاريخية الشاخصة فيها قصرا السدير والخورنق فضلا عن وجود العديد من الكنائس والأديرة.

٢- مدينة الكوفة :- وهي احدى مدن العالم الاسلامي التي اسسها المسلمون منذ بداية الفتح الاسلامي تقع الى جوار مدينة الحيرة بدا العرب بتشبيدها عام ١٧ هـ / ٩٣٨ م على يد القائد سعد بن أبي وقاص واصبحت عاصمة للخلافة الراشدية في عهد الخليفة الرابع علي بن ابي طالب ( عليه السلام ) اذ اتخذها عاصمة لخلافته سنة 36 هـ.

علل / سميت الكوفة بهذا الاسم ؟

ج/ لانها كانت ارض يختلط بها الحصى والرمل .

س / ما هي أهم المعالم التاريخية والدينية في مدينة النجف ؟

ج / ١- مسجد الكوفة الشاخص له اربع ابواب لكل ضلع باب اكبرها باب الفيل وهو المقابل للضلع القبلي لمقام الامام علي بن ابي طالب ( عليه السلام ) ومنبره .

٢- قصر الامارة الذي يقع في الواجهة الجنوبية من مسجد الكوفة .

تعريف مهمة :

محلة الغازية :- محلة جديدة شيدت في العهد الملكي في محافظة النجف سميت بمحلة الغازية نسبة الى الملك غازي .

باب الفيل :- هو اكبر ابواب مسجد الكوفة وهو المقابل للضلع القبلي لمقام الامام علي بن ابي طالب ( علية السلام )

س / ما هي اهم الاحداث التي وقعت في الكوفة ؟ مهم

ج / استشهاد الامام علي بن ابي طالب ( علية السلام ) ( 40 هـ / 661م ) متأثراً بجراحة في مسجد الكوفة ودفن في النجف الاشراف حسب وصيته .

### محافظة ميسان

الموقع الجغرافي :

س/ ما هو الموقع الجغرافي لمحافظة ميسان ؟

ج / تقع محافظة ميسان في القسم الجنوبي الشرقي من وطننا العراق .  
التضاريس :

س / ما هي أهم المظاهر التضاريسية في ميسان ؟

ج / 1- يعد سطح المحافظة جزءاً من منطقة السهل الرسوبي المنبسط في معظم اراضيها اذ يتراوح ارتفاعها ما بين ( 5 - 20م ) باستثناء الأقسام الشرقية التي تعد اكثر ارتفاعاً .

2- تتميز المحافظة بكثرة المنخفضات ( الالهوار ) واهمها هور الحويزة والسعدية والسنانف و عود والاهوار الوسطى .

س / عدد أهم الأهوار في محافظة ميسان ؟

ج / 1- هور الحويزة

2- هور السعدية

3- هور السنانف

4- هور عوده

5-الاهوار الوسطى

المناخ :

س / ما هي هي صفات المناخ السائد في ميسان ؟

ج / يعد مناخ المحافظة جزءا من المناخ الصحراوي والذي يتصف بارتفاع درجات الحرارة ومستوى الجفاف في الصيف واعتداله في فصل الشتاء اما امطاره فتكون قليلة تتراوح كمياتها ما بين ( ٣٠٠-١٥٠ ) ملم .



# انت مدرس ؟

## نسويك ملزمة خاصة بيك

بحقوقك ( اسمك ورقمك ومعرف التواصل الاجتماعي ) ⚡

ملكيتها تكون الك تكدر تبيعها او تنشرها مجاناً انت حر. ⚡

اسعار جداً رخيصة توصل 15 الف. ⚡

تستلمها خلال 10 ساعات. ⚡

مكتبة الاستاذ العراقي

تواصل معنا على :

تليگرام @stadvip

واتساب 07722228269



## الموارد المائية :

س / ما هي أهم الموارد المائية في محافظة ميسان ؟

ج / بعد نهر دجلة وتفرعاته الشريان الحيوي لمحافظة ميسان وتعد من أهم مصادر المياه السطحية في المحافظة ويمكن تقسيم تلك المصادر على الاقسام الاتية .

- 1- نهر دجلة :- يدخل المحافظة من جهتها الشمالية حتى مدخل مدينة العمارة .
- 2- جدول الكحلاء :- وهو احد فروع نهر دجلة في مدينة العمارة .
- 3- جدول المشرح :- وهو احد فروع نهر دجلة في مدينة العمارة يتفرع من الضفة اليسرى لجدول الكحلاء
- 4- البتيرة :- وهو احد فروع نهر دجلة يتفرع من جهة شمال مدينة العمارة .

س / ماهي اهم مشاريع السيطرة والخزن في ميسان ؟

ج / سدة العمارة على نهر دجلة

نبذة تاريخية عن محافظة ميسان :

س / كم ملك حكم ميسان تاريخيا ؟ وكم فترة حكمهم ؟

ج / تعد ميسان احدى المدن التاريخية حكمها ( ٢٣ ) ملكا استمر حكمهم من القرن الثاني والأول قبل الميلاد الى القرن الثاني الميلادي .

س / من القائد الذي فتح ميسان في العصر الإسلامي ؟ وفي عهد اي خليفة ؟

ج / في العصر الإسلامي فتحها القائد عتبة بن غزوان في عهد الخليفة الراشدي الثاني عمر بن الخطاب (رضي الله عنه) و ولي عليها النعمان بن عدي .

أصبحت ميسان مركزا لسك العملة القديمة ولا سيما في العهد الأموي . مهم فراغات

س / من الذي أمر ببناء ميسان الحديثة ؟ ولماذا ؟

ج / ١- فقد أمر ببنائها الوالي العثماني ( محمد باشا ) عام 1861م عندما أراد أن يختار لحملته العسكرية مقرا فلم تقع عينه على افضل من هذا المكان الواقع بين نهري دجلة والكحلاء فنزل الجيش في هذه المنطقة التي اطلق عليها اسم ( الأوردي )

٢- اما في حقبة التاريخ المعاصر فقد سميت ب( لواء العمارة ) ايام الحكم العثماني ثم استبدل الى محافظة ميسان في عام ١٩٧٠م

س/ ما هي أهم الآثار الشاخصة في ميسان ؟

ج / ١- المسجد الكبير ومنارته

٢- محلة القادرية

3- سوق الباشا

الاوردي :- لفظه تركية تطلق على معسكر الجيش استعملها الوالي العثماني محمد باشا في تسمية ميسان عندما نزل بها جيشه عام ١٨٩١

### محافظة ذي قار

الموقع الجغرافي :

س/ ما هو الموقع الجغرافي لمحافظة ذي قار ؟

ج/ تقع محافظة ذي قار في القسم الجنوبي من وطننا العراق .

التضاريس :

س/ ما هي المظاهر التضاريسية لمحافظة ذي قار ؟

ج/ 1- يعد سطح المحافظة جزءا من منطقة السهل الرسوبي الذي يتميز بالانبساط في معظم اقسامه .

٢- كما تتميز المحافظة بوجود المنخفضات والأودية في الأقسام الغربية منها .

المناخ :

س/ ما هي صفات المناخ السائد في محافظة ذي قار ؟

ج / تعد المحافظة جزءا من المناخ الصحراوي الحار الذي يتصف بارتفاع درجات الحرارة في

فصل الصيف واعتداله في الشتاء أما امطاره فتكون قليلة ومتذبذبة اذ تتراوح كمياتها بين

١٥٠ - ٣٠٠ ملم .

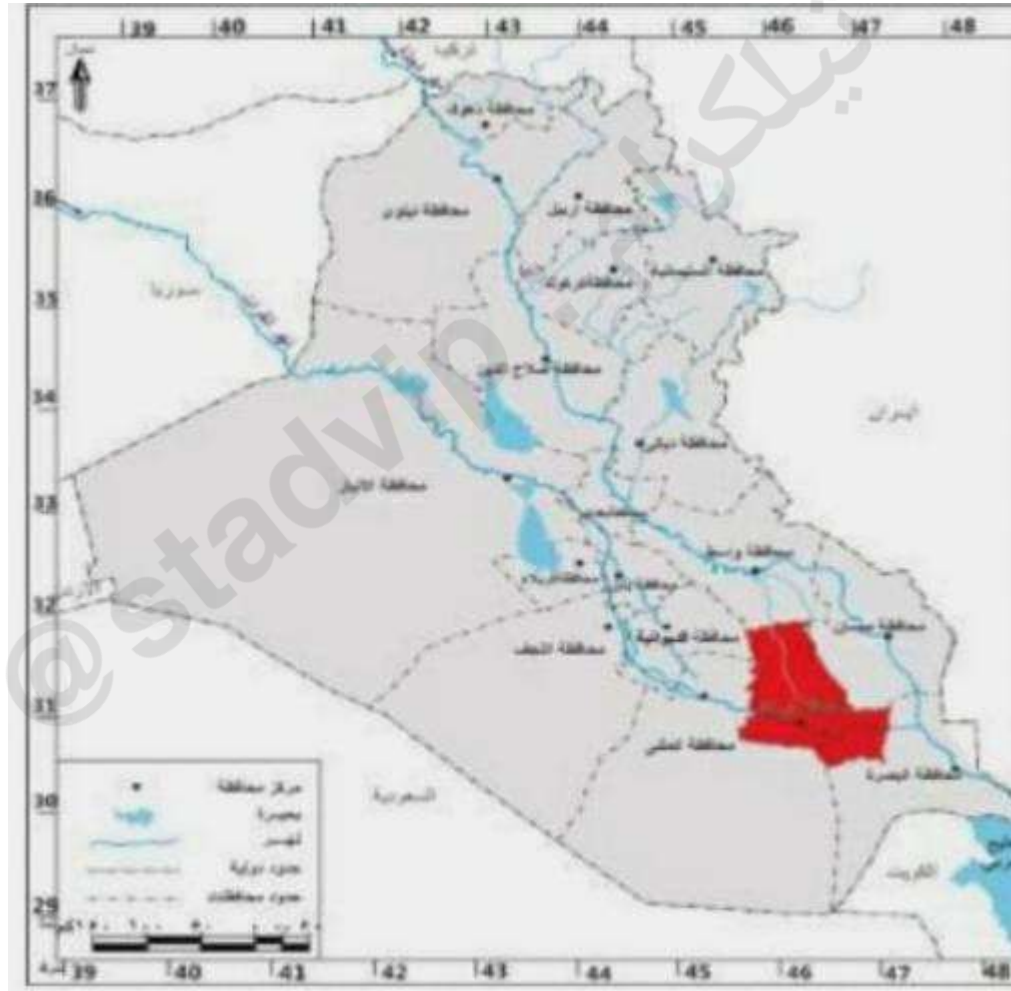
## الموارد المائية :

س / ما هي أهم الموارد المائية في محافظة ذي قار ؟

ج / ١- بعد نهر الفرات الشريان الحيوي للمحافظة اذ يدخل المحافظة من جهتها الشمالية الغربية

مارا بمدينة الناصرية وسوق الشيوخ ثم يتفرع بعدها الى فروع عدة ليجري في هور الحمار

٢- يتخذ نهر الفرات عند دخوله الى هور الحمار مجريين اثنين هما مجري شمالي والذي يلتقي بنهر دجلة في القرنة والمجري الجنوبي الذي يتصل بشط العرب في كرمة علي .



نبذة تاريخية عن محافظة ذي قار :

س / ما التسميات التي اطلقت على محافظة ذي قار منذ العهد العثماني وحتى اليوم ؟

ج / 1- كانت تسمى المحافظة في العهد العثماني ب ( لواء المنتفك )

٢- في العهد الجمهوري عام 1958م ب ( لواء الناصرية )

٣- بعد صدور قانون المحافظات رقم 159 لسنة ١٩٩٩ بدل اسمها الى محافظة ذي قار .

س/ ما هي أهم المدن التاريخية في محافظة ذي قار ؟

ج / ١- مدينة اور

٢- مدينة لارسا السنكرة

٣- مدينة اريدو

4- مدينة لكش

علل / تسمية مدينة اور بهذا الاسم ؟

ج / تعود أصل تسمية اور الى العهد القديم بأسم اوريم وهو مشابه للتسمية السومرية ( اوروكي

س/ من هو النبي الذي خرج من مدينة ذي قار ؟

ج/ خرج نبي الله ابراهيم الخليل ابو الانبياء ( عليا السلام ) لنشر عقيدة التوحيد الذي خرجت به الديانات الثلاثة

**تعريف مهمه :**

١- مدينة أور :- هي من اشهر المدن الأثرية في جنوب العراق اذ كانت عاصمة لثلاث سلالات سومرية حكمت العراق وكانت مركز للسومريين منذ الألف الثالث ق.م وبلغت اوج عظمتها في عهد الملك السومري اورنمو

٢- مدينة لارسا ( السنكرة ) :- اسسها الملك الاموري ( نبلائوم) نهاية الألف الثالث ق.م وظلت مدينة لارسا عاصمة لمملكة الاموريين تحكي قصة حضارة عراقية قديمة .

٣- هور الحمار :- هو احد اهم الاهوار الكبرى في محافظة ذي قار ويعد احد مصادر الموارد المائية فيها .

4- لواء المنتفك :- تسمية أطلقها العثمانيون على ذي قار في العهد العثماني

5- اورنمو :- هو مؤسس سلالة أور الثالثة ( ٢١١٢ - ٢٠٠٤ ) ق.م ويعد اورنمو مشرع اول قانون سومري وقد عرف بأسمة .

### محافظة المثنى

الموقع الجغرافي :

س/ ما هو الموقع الجغرافي لمحافظة المثنى ؟

ج / تقع محافظة المثنى في القسم الجنوبي الغربي من وطننا العراق .

التضاريس :

س/ ما هي أهم المظاهر التضاريسية لسطح محافظة المثنى ؟

ج / ١- السهل الرسوبي :- يشغل السهل الرسوبي الاقسام الشرقية والشمالية الشرقية منها وتتميز اراضيها بالانبساط التام

٢- الهضبة الغربية :- التي تشكل القسم الأكبر فتشمل باقي اقسام المحافظة لاسيما الغربية والجنوبية الغربية منها وتتميز بسيادة الكثبان الرملية والأودية والمنخفضات

المناخ :

س / ما هي الصفات المناخية لمحافظة المثنى ؟

ج / تقع المحافظة ضمن المناخ الصحراوي الحار الجاف الذي يتميز بارتفاع درجات الحرارة ولاسيما خلال فصل الصيف واعتداله في الشتاء اما امطارها فتكون قليلة ومتذبذبة او تكون كمياتها اقل من (١٥٠) ملم

الموارد المائية :

س/ ما هي أهم الموارد المائية في محافظة المثنى ؟

ج / ١- المياه السطحية وتتمثل بنهر الفرات وتفرعاته كالسبيل وعطشان اللذان يعدان المصدر الرئيسي المختلف الأنشطة الاقتصادية .

٢- تتميز المحافظة بوجود المنخفضات والاهوار والبحيرات اهمها بحيرة ساوه وهور الصليبات



### تعريف مهمة :

١- بحيرة ساوه - بحيرة طبيعية تقع في محافظة المثنى جنوب العراق وتعتبر من مصادر الموارد المائية فيها

٢- هور الصليبات : منخفض مملوء بالمياه في محافظة المثنى ويعتبر من مصادر الموارد المائية في المحافظة

٣- السبيل والعطشان :- من تفرعات نهر الفرات في محافظة المثنى ويعدان المصدر الرئيسي لمختلف الأنشطة الاقتصادية في المحافظة ومصدرا للمياه السطحية .

نبذة تاريخية عن محافظة المثنى

علل / تسمية محافظة المثنى بالسماوة ؟

ج / قيل أن معنى اسم السماوة هو الأرض المستوية التي لا حجر فيها وربما جاءت تسميتها نسبة الى الشيء العالي .

س/ متى اصبحت المثنى محافظة ؟

ج / اصبحت المثنى محافظة بعد صدور قانون المحافظات رقم (١٠٩) لسنة ١٩٩٩ م.

س / ما هي أهم المدن التاريخية في محافظة المثنى ؟ وما هي مميزاتها ؟

ج / مدينة الوركاء .

مميزاتها : ١- تعد من اشهر المدن السومرية في العراق القديم سكنها الناس منذ ستة الاف عام ق.م وحتى المدة السابقة للعصر الإسلامي

٢- اكتسبت مدينة الوركاء اهمية خاصة بين مدن العراق القديم من الناحية العلمية والدينية

٣- تعتبر مركز عبادة الالهة اينانا ( عشتار ) والتي تمثل كوكب الزهرة .

4- تشير النصوص المسمارية الى ان كلكامش الملك السومري صاحب الاسطورة الشهيرة

هو اول من بني مراحلها قبل حوالي ( 4٧٠٠ ) سنة مضت قبل الميلاد .

س / بماذا اشتهرت مدينة الوركاء ؟

ج / اشتهرت مدينة الوركاء بمخططها الحضري الذي يشمل السور الخارجي والابراج و البوابات والمعابد وزقورتها التي يعود تاريخها لعهد الملك اورنمو مؤسس سلالة أور الثالثة

الوركاء :- من اشهر المدن السومرية في العراق القديم التي سكنها الناس منذ ستة الاف عام وحتى المدة السابقة للعصر الإسلامي وهي احدى المدن التاريخية في محافظة المثنى .

### محافظة البصرة

الموقع الجغرافي :

س / ما هو الموقع الجغرافي لمحافظة البصرة ؟

ج / تقع محافظة البصرة في اقصى الجنوب الشرقي من وطننا العراق .

التضاريس :

س / ما هي أهم المظاهر التضاريسية في محافظة البصرة ؟

ج / ١- تعد محافظة البصرة جزءا من منطقة السهل الرسوبي الذي يتميز بالبساطه التام في معظم اقسام المحافظة الشمالية والشرقية .

٢- اما في الأقسام الغربية والجنوبية الغربية فتظهر بعض الأودية والتلال وتتمثل بتل ( السنام)

المناخ :

س / ما هي الصفات المناخية لمحافظة البصرة ؟

ج / يعد مناخ محافظة البصرة جزءا من المناخ الصحراوي الذي يتميز بارتفاع درجات الحرارة في فصل الصيف وتصبح الأجواء غير مريحة في حالة هبوب رياح رطبة من الخليج العربي اما امطاره فتكون متذبذبة وتتراوح كمياتها بين ( ١٥٠ - ٣٠٠ ) ملم .

الموارد المائية :

س/ ما هي أهم الموارد المائية في محافظة البصرة ؟

ج / تضم محافظة البصرة العديد من موارد المياه السطحية منها .

- 1- شط العرب الذي يتكون من التقاء نهري دجلة والفرات عند مدينة القرنة .
- ٢- الأهوار الدائمة والموسمية هما هور الحويزة والاهوار الوسطى .



نبذة تاريخية عن محافظة البصرة :

س/ ما هي أهم الآثار التاريخية والحضارية في محافظة البصرة ؟

ج / ١- تعد البصرة اول ولاية اسلامية خارج حدود الجزيرة وقد كان لها شأن كبير اذ كانت مركزا اداريا في الولايات الاسلامية .

٢- اسسها عتبة بن غزوان عام (14 هـ ) بأمر الخليفة الراشدي عمر بن الخطاب (رضي الله عنه) لتكون قاعدة ادارية وعسكرية للفتوحات الاسلامية في الشرق والخليج العربي .

٣- وقد بلغت المدينة أوج ازدهارها الحضاري في العصر العباسي اذ كانت هي وضاحتها الابلة مركز تجارة العرب البحرية التي بلغت الصين .

4- كانت تسمى في السابق ب( لواء البصرة ) حتى صدور قانون المحافظات رقم (١٠٩) لسنة ١٩٩٩م استبدل الى اسم ( محافظة البصرة )

علل / اسس مدينة البصرة عتبة بن غزوان بأمر الخليفة عمر بن الخطاب (رضي الله عنه) ؟

ج / لتكون قاعدة ادارية وعسكرية للفتوحات الاسلامية في الشرق والخليج العربي

علل / بلغت مدينة البصرة أوج ازدهارها في العصر العباسي ؟

ج / اذ كانت هي وضاحتها الابلة مركز تجارة العرب البحرية التي بلغت الصين .

## حل أسئلة الوحدة الأولى

س 1/ ضع علامة (√) امام العبارة الصحيحة وعلامة ( x ) امام العبارة غير الصحيحة فيما يأتيها

- 1- تنتشر الهضاب في الأقسام الشمالية والشمالية الشرقية من العراق. X
- 2- تقع محافظة دهوك في اقصى جنوب وطننا العراق . X
- 3- يعد مناخ محافظة اربيل جزءا من المناخ الصحراوي . X
- 4 - يعد رافد الخابور أول الروافد المغذية لنهر دجلة √
- 6- بنيت الأنبار في عهد الملك نبوخذنصر √
- 7- الجسر العباسي هو احد الأماكن الأثرية في محافظة ميسان . x
- 8- يرتبط اسم محافظة صلاح الدين بالقائد صلاح الدين الأيوبي . √
- 9- تعد الجنائن المعلقة احدى عجائب الدنيا السبع. √
- 10- تعد تضاريس محافظة بابل جزءا من منطقة الهضبة الغربية X
- 11- بنى الحجاج بن يوسف الثقفي محافظة واسط عام 90 هـ. x
- 12- تقع محافظة الديوانية في الجزء الجنوبي الأوسط من السهل الرسوبي √
- 13- تقع محافظة النجف في القسم الشرقي من وطننا العراق . X
- 14- مدينة نقر احدى المدن الأثرية في محافظة السماوة . X
- 15- تعد لارسا احدى المدن التاريخية في محافظة ذي قار . √
- 16- تقع محافظة ميسان في القسم الجنوبي الغربي من وطننا العراق. X
- 17- البصرة من الولايات الاسلامية التي تقع خارج حدود الجزيرة . √

س ٢ / أمتلا الفراغات التالية بما يناسبها .

- 1- يعد مناخ محافظة دهوك جزءا من مناخ البحر المتوسط ، أما أهم معالمها الحضارية قلعة العمانية الأثرية و الجسر العباسي
- ٢- تقسم التضاريس في محافظة اربيل على قسمين رئيسيين هما منطقة الجبال العالية و منطقة السهول والهضاب
- ٣- من اشهر جبال محافظة السليمانية جبال قنديل و بازيان و قره داغ
- 4- تقسم تضاريس محافظة نينوى على ثلاثة أقسام هي المنطقة الجبلية و المنطقة المتموجة و منطقة الهضبية واهم مدنها التاريخية اشور و نمرود كالح و نينوى
- ٥- كانت محافظة ديالى تسمى في العهدين العباسي والعثماني ب طريق خراسان
- 6- تتكون تضاريس محافظة الانبار من ثلاثة أقسام هي هضبة الجزيرة و السهل الرسوبي و الهضبة الغربية
- ٧- ورد ذكر مدينة عنه في النصوص البابلية و الاشورية وقد اشتق اسمها من اسم الاله انانا السومري ،
- ٨- تعد محافظة بغداد عاصمة جمهورية العراق ومن أهم معالمها الحضارية المدرسة المستنصرية و القصر العباسي و القشلة والسراي
- ٩- أهم المدن التاريخية في محافظة بابل مدينة كيش ( تل الاحيمر ) ومدينة بورسيا ( برسيا نمرود )
- ١٠- اسم كركوك مشتق من كلمة كركر وتعني شعلة النار الملتهبة
- ١١- تشمل الهضبة الغربية الأقسام الغربية و الشمالية الغربية من محافظة النجف وتبلغ نسبتها حوالي ٩٥ % من مساحة المحافظة
- ١٢- تقع محافظة المثنى في القسم الجنوبي الغربي من العراق ومن أهم مدنها التاريخية الوركاء
- ١٣- من أهم المدن الأثرية في محافظة الديوانية مدينة نفر و مدينة ايسن ( ايشان البحريات )
- 14- من أهم المدن الأثرية في محافظة ذي قار مدينة اور و مدينة لارسا السنكرة
- 15- أسس مدينة البصرة القائد عتبة بن غزوان عام ١4 هـ بأمر من الخليفة عمر بن الخطاب (رضي الله عنه)
- 16- من أهم مشاريع السيطرة والخزن في محافظة الانبار سد حديثة سد الرمادي

١٧- معنى اسم السماوة هو الارض المستوية التي لا حجر فيها او نسبة الى الشيء العالى

س/ انسب الالمشاريع الاتيه الى الانهار الرئيسية:

المشاريع	الانهار الرئيسية
سد دوكان	الزاب الصغير/ احد روافد نهر دجله
الزاب الاسفل	احد روافد نهر دجله
سد دربندخان	على نهر ديالى
الخابور	نهر دجله
العظيم	نهر دجله
بحيرة حميرين	نهر ديالى
سد حديثه	نهر الفرات
الغراف	احد فروع نهر دجله
شط الدغاره	احد تفرعات شط الحله/ نهر الفرات
سدة الكوت	على نهر دجله
شط الشاميه	احد تفرعات شط الهندية/ نهر الفرات
شط العباسية	احد تفرعات شط الهندية/ نهر الفرات
سدة العماره	نهر دجله

م / عرف ما يأتي :

- ١- **الجسر العباسي** : مشيد بالحجر على نهر الخابور في قضاء زاخو وهو من الاثار القديمة المهمة يمتاز بروعة هندسته المعمارية من حيث البناء .
- ٢- **الزاب الكبير** : أحد روافد نهر دجلة ويعد جزء من الحدود الادارية ما بين محافظتي دهوك واربيل .
- ٣- **نمرود كالح** : ثاني عواصم الاشوريين اسسها الملك الاشوري ( شلمانصر الاول ) ( القرن الثالث عشر ق.م ) اشهر معالمها الزقورة
- ٤- **مدينة سامراء** : من مدن محافظة صلاح الدين التاريخية جاء اسمها من بناء حصن سوميرا الذي كان مانعا لدخول الاعداء ومن كلمة سوميرا جاء اسم سامراء بني هذا الحصن في الحقبة الاسبانية
- ٥- **سد حديثة** : يقع على نهر الفرات شمال مدينة حديثة تقع خلفه بحيرة حديثة .

- 6- **بورسيا** : لقد كان للمدينة أهمية في الديانة البابلية لانها كانت مركزا لعبادة الاله ( نابو ) ونشاهد اطلال المدينة بناء شاهقا يرتفع عن مستوى سطح الأرض وهو برج المدينة والمدرج ( زقورتها )
- 7- **خان النخلية ( خان الربيع )** : سمي بخان الربيع لانه يقع تقريبا في ربع المسافة ما بين كربلاء والنجف وكان هذا الخان مخصصا لراحة المسافرين والزائرين الذين يقصدون العتبات المقدمة فيها
- 8- **الخابور** : وهو اول الروافد المغذية لنهر دجلة يجري في الأقسام الوسطى من المحافظة .
- 9- **الزاب الصغير** : وهو احد روافد نهر دجلة يجري في محافظات السليمانية وكركوك واربيل
- 10- **سدة الكوت** : تقع على نهر دجلة وهي تتحكم في توزيع المياه بين محافظات واسط وميسان وذي قار كما تؤمن مشاريع الري المقامة على نهر الغراف والدجيلة ولولا هذه السيدة التحولت مساحات واسعة الى صحراء تحبب محافظتي واسط وذي قار .

### س / تكلم على أهم المراقد الدينية في محافظة كربلاء المقدسة :

- ج / 1- الروضة الحسينية :- وتضم مرقد الامام الحسين بن علي الشهيد ( 4-61 هـ ) سبط النبي محمد (صلى الله عليه واله وسلم ) وابنائهم ( عليهم السلام ) وشهداء واقعة الطف الذين استشهدوا معه عام 61 هـ .
- 2- الروضة العباسية :- وتضم مرقد الامام العباس بن علي بن ابي طالب ( ابو الفضل ) ( 29 - 11 هـ ) عليه السلام الذي استشهد في واقعة الطف عام 61 هـ وتقع الروضة الى الشمال الشرقي من العتبة الحسينية ، كما توجد في المحافظة مراقد دينية مقدسة أخرى .

### س6 / عدد أهم المعالم الحضارية والدينية التي تشتهر بها محافظة بغداد :

- ج / 1. المشهد الكاظمي :- ويضم مرقد الامامين موسى بن جعفر ( الكاظم ) ( 128 - 183 هـ ) وحفيده محمد بن علي بن موسى ( الجواد ) ( 190 - 220 هـ ) عليهما السلام ) يقع في جانب الكرخ في منطقة الكاظمية .
- 2- مرقد الامام الاعظم : وهو مرقد الشيخ ابو حنيفة النعمان بن ثابت الكوفي ( 80 - 150 هـ ) ( رضي الله عنه ) أحد تلاميذ الامام جعفر الصادق ( عليه السلام ) مؤسس المذهب الحنفي ويقع مرقداه في جانب الرصافة في منطقة الأعظمية

٣- الكنائس القديمة :- كنيسة الاتين الكاثوليك في منطقة الشورجة وكنيسة الأرمن الأرثوذكس في ساحة الميدان وتعرف بكنيسة مريم العذراء

4 - مواقع اخرى مثل المدرسة المستنصرية والقصر العباسي والسراي والقشلة.

**س7 / تكلم على محافظة كركوك تاريخيا وعن اهم المعالم الحضارية فيها :**

اسم كركوك مشتق من كلمة ( كركر ) تعني شعلة النار الملتهبة، عثر فيها على العديد من المعابد والقصور والنصوص القانونية المدونه بالخط المسماري التي تعود الى حوالي ( ٣٥٠٠ ) سنة ق.م. اهم ما يميز كركوك قلعتها الشاخصة والتي تضم بين ثناياها معالم المنطقة القديمة كموقع جرمو وسوق كركوك عام ١٨٧٩ م كانت لواء تابع لولاية الموصل عام ١٩٧٦ استبدل اسمها من لواء كركوك الى محافظة كركوك .

**س8 / تكلم على ما يأتي :**

١- الموارد المائية في محافظة السليمانية .

ج / ١- المياه السطحية :- وتتمثل بمجموعة من الأنهار والمجاري المائية التي تتوزع على سطح المحافظة اهمها :-

أ - الزاب الصغير :- وهو أحد روافد نهر دجلة يجري في محافظات السليمانية وكركوك واربيل

ب - نهر ديالى ( سيروان ) :- وهو احد روافد نهر دجلة تشترك منابعه بين العراق و ايران يدخل محافظة السليمانية من جهتها الجنوبية الشرقية ونظرا لأهميته فقد اقيم عليه سد دربندخان ج- نهر العظيم :- وهو أحد روافد نهر دجلة تقع منابعه عند جبال قره داغ .

٢- مياه العيون والينابيع :- تنتشر في محافظة السليمانية العديد من العيون والينابيع التي تتعدد استعمالاتها ما بين الزراعية والصناعية فضلا عن أن بعضها يشكل موقعا مهما للسياحة .

٢- الموارد المائية في محافظة كركوك

ج / ١- المياه السطحية :- تتمثل بالأنهار والروافد التي تجري في المحافظة من اهمها .

أ- الزاب الصغير :- وهو احد روافد نهر دجلة يجري في الأقسام الشمالية الشرقية ويجري

في محافظتي اربيل وكركوك

ب. العظيم - ويجري في الأقسام الجنوبية الغربية من المحافظة .

٢- العيون والينابيع :- تتبع هذه المياه من سفوح الجبال والمرتفعات ويعتمد توزيعها الجغرافي على كمية الأمطار الساقطة وتتركز مناطق العيون والينابيع في اغلب اقسام المحافظة ولاسيما في حميرين وكاني دوميلان .

٣- التضاريس في محافظة صلاح الدين

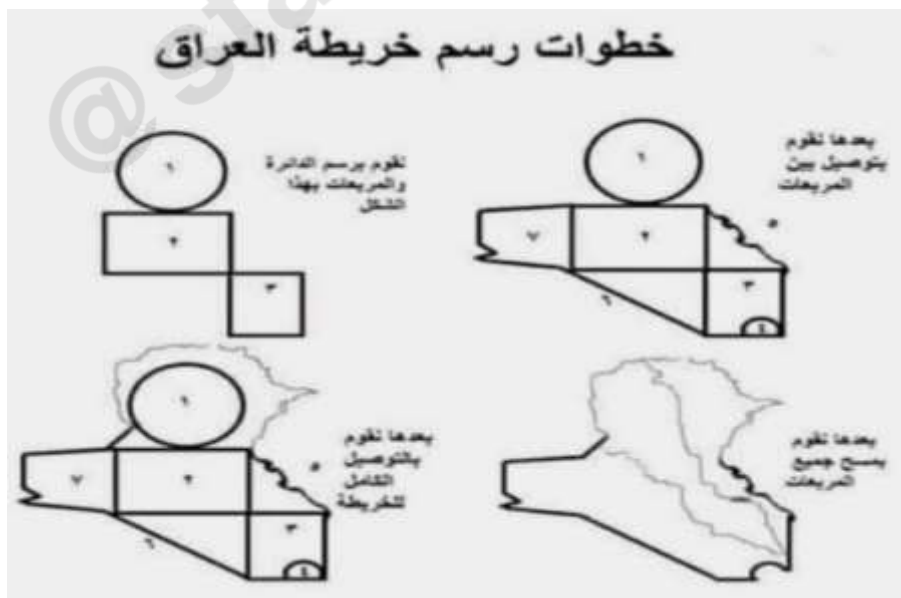
ج/ 1- المنطقة المتموجة : تقع هذه المنطقة في الأقسام الشمالية وتعد تضاريسها امتداداً لتضاريس المنطقة المتموجة التي تتمثل بتلال حميرين ومكحول

٢- هضبة الجزيرة : تقع هذه المنطقة في الأقسام الغربية من المحافظة وتمتد بين تلال حميرين وروادي الثرثار ويتميز سطحها بالتموج البسيط في معظم أجزائه

٣- السهل الرسوبي :- يحتل الاقسام الجنوبية والجنوبية الغربية من المحافظة ويغلب عليه صفه الانبساط

س9/ خذ خريطة صماء للعراق وحدد عليها المواقع الاتية :

- ١- نهر دجلة ٢- نهر الفرات ٣- مدة الكوت 4- سدة الهندية ٥- هور الحويزة
- 6- هور الحمار ٧- سد ديالى ٨- بحيرة الثرثار ٩- بحيرة الحباتية ١٠- الزاب الأعلى
- ١١- بحيرة حميرين



## الوحدة الثانية

مجتمعنا العراقي ( مفهومه ، مكوناته ، الروابط التاريخية والاجتماعية )

## مجتمعنا العراقي :

اولا : مفهوم المجتمع العراقي :

هو مجموعه من الأفراد يعيشون على ارض العراق وترابطهم روابط تاريخية واجتماعية اصيلة

س/ ماهي الروابط المشتركة للمجتمع العراقي ؟

ج / ١- الوطن

٢- المصير المشترك

٣- الأهداف المشتركة

4- الحضارة والمصالح المشتركة

س/ عدد مكونات المجتمع العراقي ؟

ج /1- العرب. يقطنون اغلب محافظات العراق يتميزون بآرائهم الاجتماعية والحضاري الأصيل فضلا عن العادات والتقاليد العربية الأصيلة يعيشون بانسجام مع المكونات الأخرى .

٢- الاكراد :- ولهم عادات وتقاليد اجتماعية مميزة نابعة من حضارة الشعب الكردي وتاريخه، ويقطنون في الأقسام الشمالية من وطننا العراق فضلا عن وجودهم في بعض محافظات وطننا الأخرى ويعيشون جنبا الى جنب مع اخوتهم من العرب وغيرهم من اطراف وطننا .

٣- التركمان :- ولهم موروث اجتماعي قديم يتعلق بعاداتهم وتقاليدهم الاجتماعية ويقطنون في الأقسام الشمالية من العراق ولاسيما في محافظة كركوك التي تشكل الغالبية العظمى من اعداد التركمان .

4- الكلدان والاشوريون والسريان والأرمن :- ويعدون من مكونات المجتمع العراقي وقد عاشوا

على ارض الوطن منذ القدم العصور وشاركوا في بناء الحضارة العراقية العظيمة لاسيما

الاشورية والكلدانية .

5. الايزيدية :- يعد الايزيديون مكونا من مكونات المجتمع العراقي وترجع تسميتهم نسبة الى ديانتهم الايزيدية وقد اندمجوا مع مكونات المجتمع العراقي منذ الأزل كما شاركوا في بناء الوطن والدفاع عنه ويوجد أغلب هذا المكون في محافظتي نينوى ودهوك .

6- الشبك :- وهو مكون نعتز بوجوده ضمن مكونات المجتمع العراقي ويوجد هذا المكون في أغلب المحافظات الشمالية لاسيما محافظة نينوى وقد امتاز هذا المكون بعادات وتقاليد مميزة عكست حبهم للتعايش السلمي مع جميع المكونات الأخرى فضلا عن وجود لغة خاصة بهم .

7- الصابنة :- يعد هذا المكون من الطوائف الدينية القديمة في المجتمع العراقي وتركزت منطقة سكنهم في الأغلب في محافظات وسط العراق وجنوبه بالقرب من الانهار وذلك لأهميتها في معتقداتهم الدينية ولهم دور مهم في بناء الوطن والدفاع عنه .

### س / عدد الروابط التاريخية والاجتماعية للمجتمع العراقي ؟

#### 1- التنوع الثقافي :

يمتاز سكان وطننا بالتنوع الثقافي، إذ نجد ان لكل قومية وطائفة من ابناء وطننا لديها تراثها الثقافي وهذا نابع من التنوع الذي ادى الى تعزيز روح الأخوة بين تلك القوميات وعلى الرغم من ذلك التنوع الا انهم متشابهون في وحدة الأصل التي تجمعهم وهو وطننا الذي نعيش فيه.

#### 2- العادات والتقاليد :

ان عادات العراقيين وتقاليدهم هي امتداد للعادات والتقاليد التاريخية فهم يحملون الصفات الفكرية والأخلاقية التي حملها اجدادهم وكلها نابعة من الدين الاسلامي و الأديان السماوية الأخرى. وعلى الرغم من التقسيمات الادارية لسكان وطننا الا انهم لم يختلفوا في عاداتهم وثقافتهم الأصيلة، والتي لم تشكل عائقا أو حاجزا في طريق وحدة الثقافة العراقية

#### 3- اللغة والدين :

يمتاز سكان وطننا العراق بالتنوع اللغوي في جميع انحائه فنجد اللغة العربية واللغة الكردية والتركمانية والسريانية وغيرها من اللغات التي يتكلم بها أبناء وطننا، وقد نص دستور وطننا على احترام جميع الأديان والطوائف العراقية بكل انواعها وان دل على شيء فإنما يدل على احترام دستور وطننا الحقوق جميع أطياف المجتمع العراقي وحرياته

#### 4- التاريخ المشترك :

أن تاريخ وطننا نابع من التاريخ الإسلامي و الأديان السماوية الأخرى، فتجدهم دائما يقفون صفا واحدا في مواجهة التحديات والأخطار التي تواجهها اليوم، وهذا ما نجده واضح من خلال وقفة أبناء وطننا بجميع اطيافه في محاربة الإرهاب، إذ لم تقتصر محاربته على فئة او طائفة واحدة بل شارك الجميع ووقفوا صفا واحدا في محاربته

## 5- التسامح ونبذ العنف :

تعد صفة التسامح من ابرز الصفات التي يتميز بها أبناء وطننا وبجميع اطيافه، اذ نجدهم يسعون الى التعايش السلمي مع الاخرين بكرامة وسلام بعيدا عن العنف ونبذ الخلافات والتحديات واعتماد ثقافة الحوار مع الاخرين واحترام الرأي الآخر واحترام العادات والتقاليد الاجتماعية والتاريخية التي تجمعهم.

س/ عدد حقوق المواطن العراقي ؟

ج / الحق في الحياة ، الخصوصية الفردية ، الحق في التنقل ، الحق في التملك  
الحق في حياة كريمة ، الحرية

# انت مدرس ؟

## نسويك ملزمة خاصة بيك

بحقوقك ( اسمك ورقمك ومعرف التواصل الاجتماعي ) ⚡

ملكيتها تكون الك تكدر تبيعها او تنشرها مجاناً انت حر. ⚡

اسعار جداً رخيصة توصل 15 الف. ⚡

تستلمها خلال 10 ساعات. ⚡

مكتبة الاستاذ العراقي

تواصل معنا على :

تليكرام @stadvip

واتساب 07722228269

