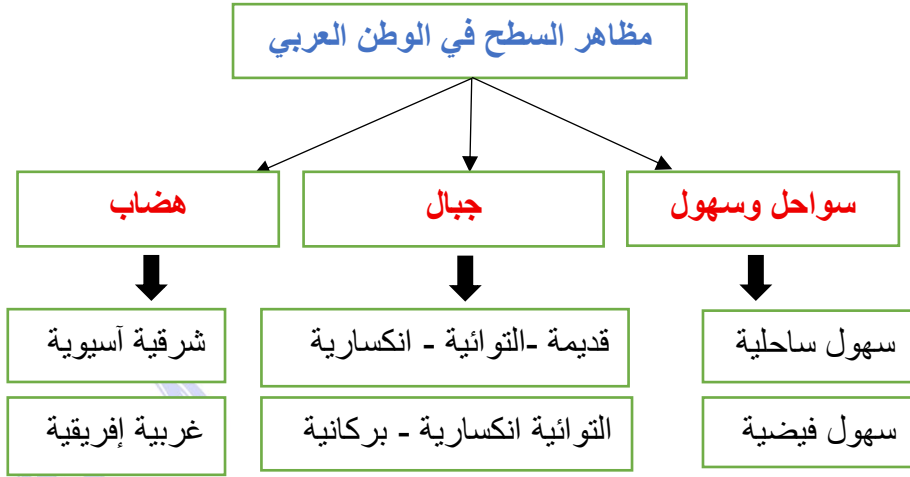
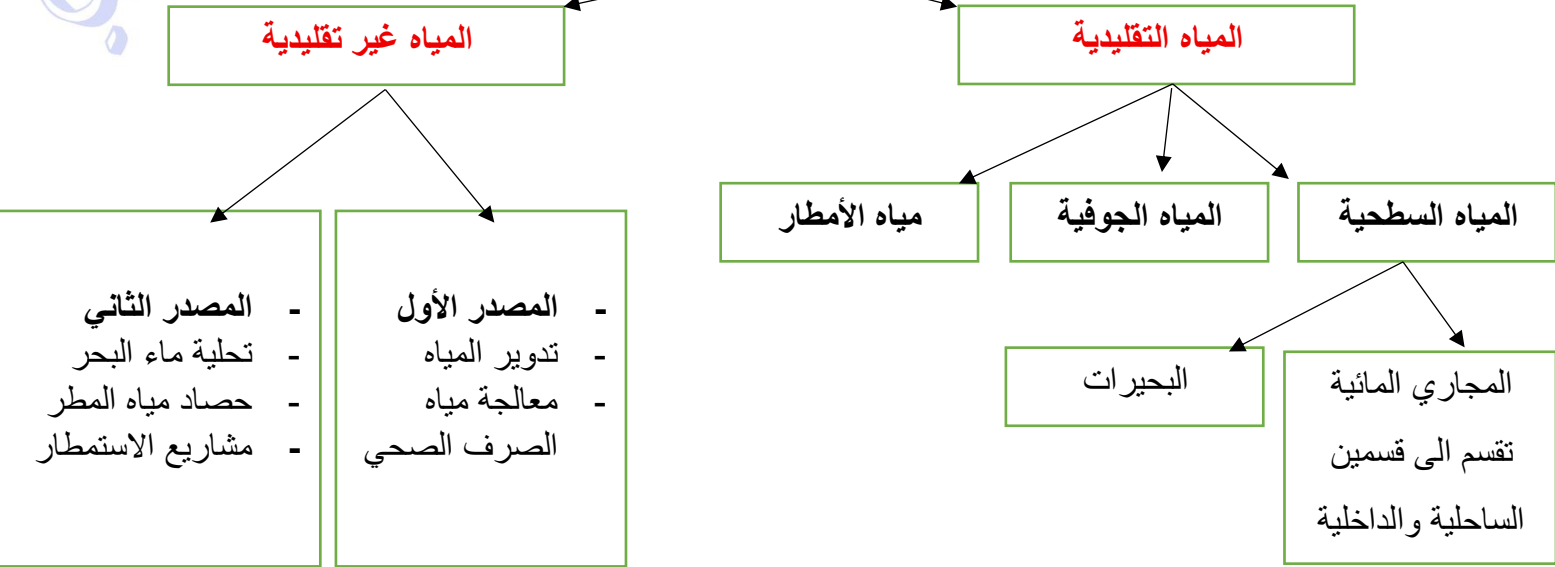


بكلوريا جغرافية
أكمل خريطة المفاهيم التالية:



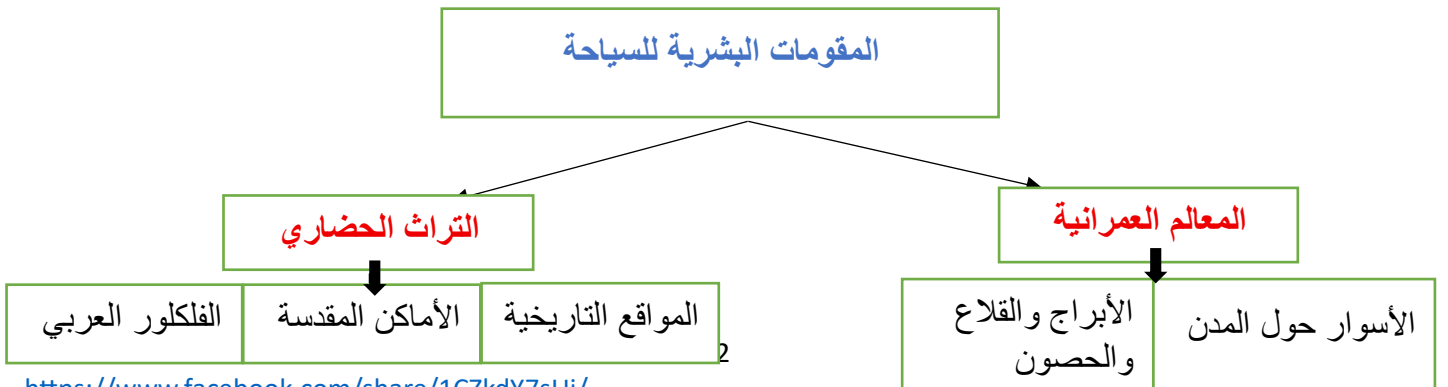
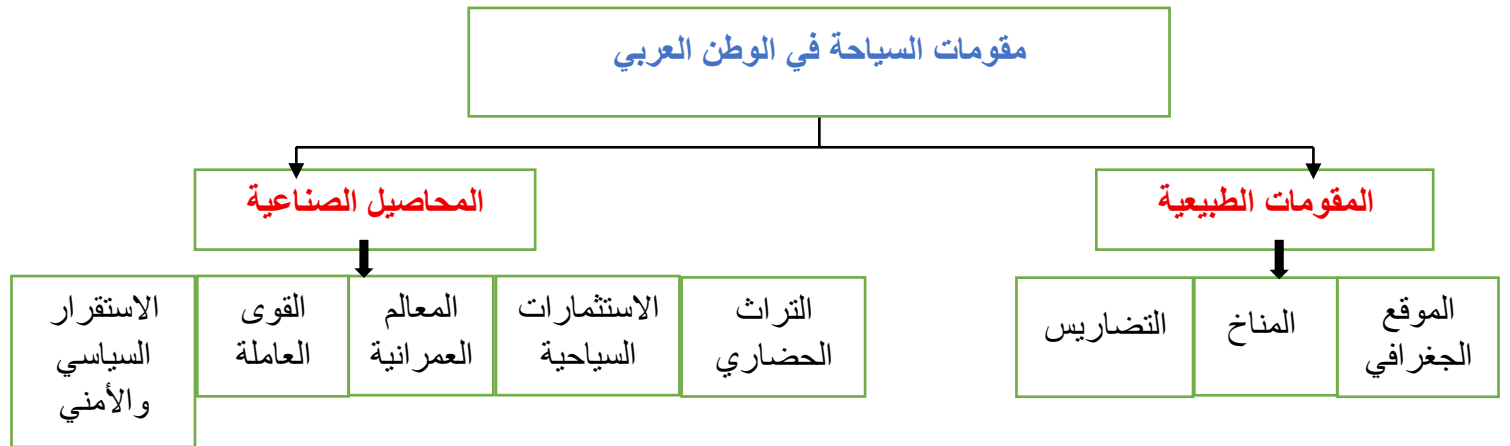
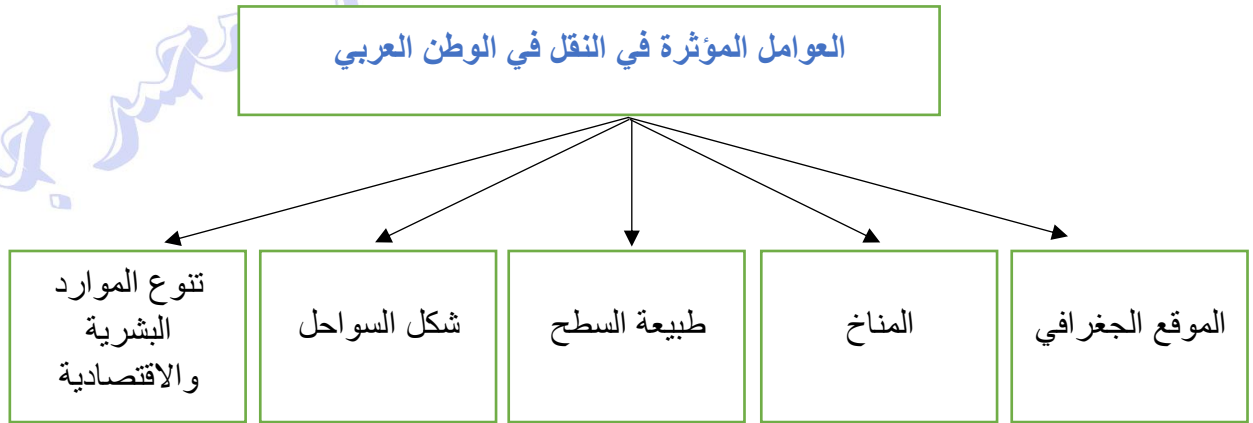
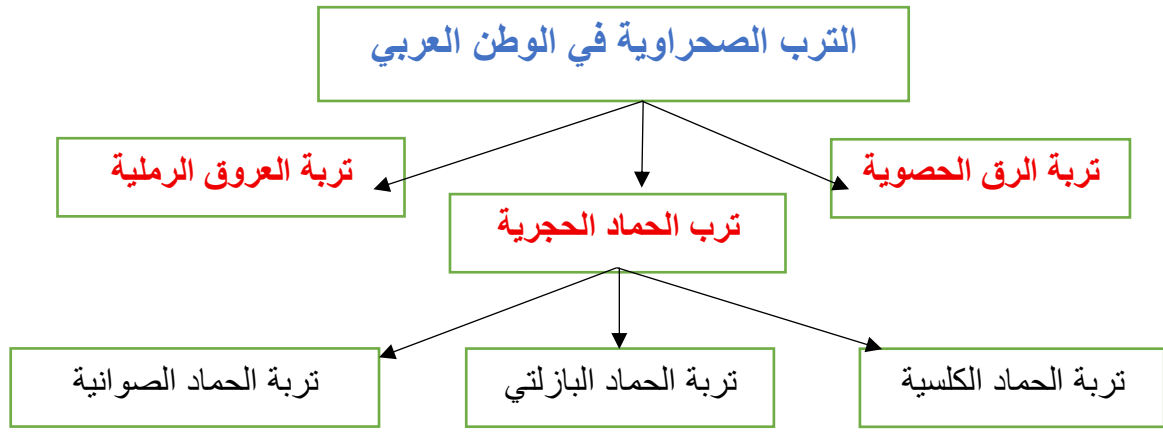
مركز جازي

مصادر المياه في الوطن العربي



المشكلات المائية في الوطن العربي





أنواع الهجرة في الوطن العربي

هجرة خارجية

هجرة داخلية

الهجرة إلى
الوطن
العربي

الهجرة إلى
خارج الوطن
العربي

هجرة
الكفاءات
العربية

الهجرة من
الريف إلى
المدينة

الهجرة من
الريف إلى
الريف

الهجرة من
المدينة إلى
المدينة

الهجرة بين
الدول
العربية

أنماط الزراعة في الوطن العربي

الزراعة الكثيفة

الزراعة الواسعة

الزراعة البدائية المتنقلة

مختلطة

محمية

المحاصيل
الاستراتيجية لتحقيق
الأمن الغذائي

زراعة تجارية

المحاصيل الزراعية في الوطن العربي

المحاصيل الصناعية

القطن
قصب السكر
الشوندر السكري
الكتان

البقول

الحمص
العدس
الفاول

الحبوب

الأرز
الذرة
الشعير
القمح

الأشجار المثمرة

الزيتون
الحمضيات
النخيل
الموز
البن

الخضار

البطاطا
البندورة

العوامل المؤثرة في الزراعة في الوطن العربي

العوامل الطبيعية

العوامل الطبيعية

السياسات
الزراعية

العوامل
الاجتماعية

العوامل
الاقتصادية

المياه

المناخ

التضاريس

التربة

الموروث
الاجتماعي
والعادات

التقدم
العلمي
والتقني

النقل
والمواصلات

السوق

المال

هيكل الصناعة العربية

صناعة تحويلية

صناعة استخراجية

تقنية

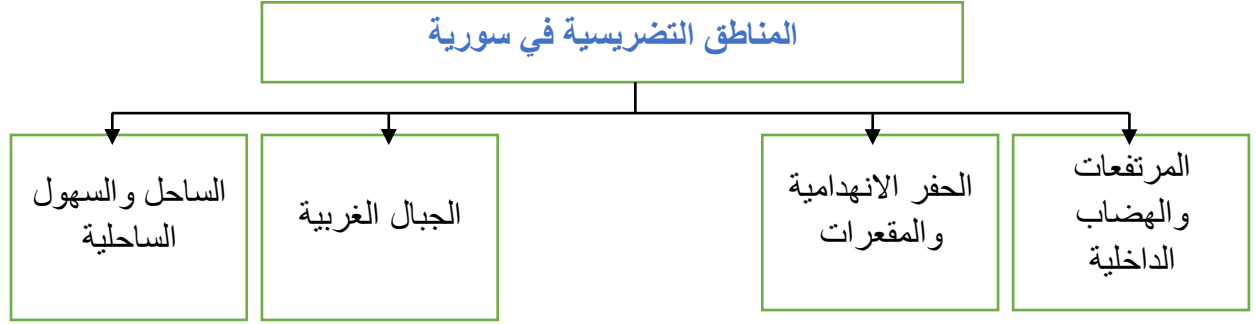
الاسمنت
ومواد البناء

الحرفية
والتراثية
والبيئية الريفية

استهلاكية

1. البتروكيماوية
2. الأسمدة الكيماوية
3. المعدنية

1. الغزل والنسيج
2. الغذائية



أنواع الصناعات في سوريا

الصناعات التحويلية

صناعة الكهرباء

صناعة استخراجية

1. المشروبات والمواد الغذائية والتبغ
2. الغزل والنسيج والحلج والجلود
3. المنتجات المعدنية الأساسية
4. المنتجات المعدنية المصنعة
5. الصناعات الكيماوية ومنتجاتها وتكرير النفط
6. الورق ومنتجاته والطباعة
7. صناعات متنوعة أخرى

1. توليد ونقل الطاقة الكهربائية

1. التعدين
2. استخراج النفط